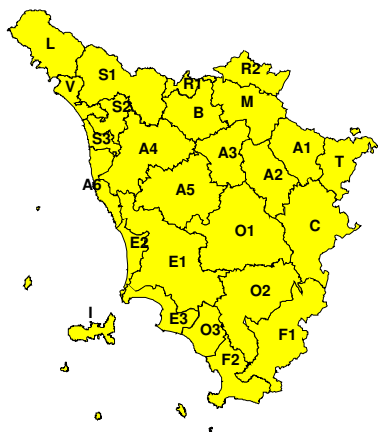
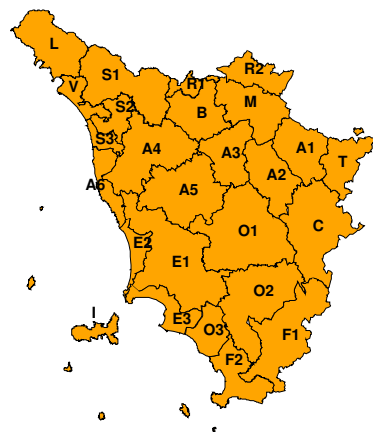



BOLLETTINO DI VALUTAZIONE DELLE CRITICITÀ

 Emissione di **Martedì, 20 Marzo 2018**, ore 12.48

AVVISO DI CRITICITÀ REGIONALE

 Valido dalle ore 00.00 di **Mercoledì, 21 Marzo 2018** alle ore 17.00 di **Mercoledì, 21 Marzo 2018**
Martedì, 20 Marzo 2018

Mercoledì, 21 Marzo 2018

AREE INTERESSATE:

- | | | |
|-------------------------|-----------------------------|-------------------------|
| ● A1-Arno-Casentino | ● E2-Etruria-Costa Nord | ● O3-Ombr. Gr-Costa |
| ● A2-Arno-Valdarno Sup. | ● E3-Etruria-Costa Sud | ● R1-Reno |
| ● A3-Arno-Firenze | ● F1-Fiora e Alb. | ● R2-Romagna-Toscana |
| ● A4-Valdarno Inf. | ● F2-Fiora e Alb.-Costa e G | ● S1-Serchio-Garf.-Lima |
| ● A5-Valdelsa-Valdera | ● I-Isole | ● S2-Serchio-Lucca |
| ● A6-Arno-Costa | ● L-Lunigiana | ● S3-Serchio-Costa |
| ● B-Bisenzio e Ombr. Pt | ● M-Mugello-Val di Sieve | ● T-Valtiberina |
| ● C-Valdichiana | ● O1-Ombr. Gr-Alto | ● V-Versilia |
| ● E1-Etruria | ● O2-Ombr. Gr-Medio | |

Legenda criticità: VERDE, ■ GIALLO, ● ARANCIONE, ▲ ROSSO

PROVINCE INTERESSATE: AREZZO, FIRENZE, GROSSETO, LIVORNO, LUCCA, MASSA-CARRARA, PISA, PISTOIA, PRATO, SIENA

FENOMENI PREVISTI

Una perturbazione in arrivo sull'Italia centrale interesserà in parte anche la Toscana. Al suo seguito è previsto l'ingresso di forti venti di Grecale.

VENTO: oggi, martedì, dalla sera, e per gran parte della giornata di domani, mercoledì, vento forte di Grecale su tutta la regione.

NEVE: oggi, martedì, dalla sera e fino alle prime ore del mattino di domani, mercoledì, possibili nevicate sulle colline senesi e grossetane senza accumuli al di sotto dei 400-500 metri, con accumuli non significativi fra i 500 e i 600 metri e poco abbondanti oltre i 600 metri. Sull'Appennino aretino e fiorentino possibili accumuli fino a poco abbondanti oltre i 400 metri (fino al fondovalle sull'Alto Mugello).

DESCRIZIONE DELLE CRITICITÀ PREVISTE:

Sulla base delle previsioni meteorologiche odierne e delle valutazioni dei possibili effetti al suolo effettuate, si prefigurano i seguenti scenari di criticità:



ZONE DI ALLERTA	RISCHIO	TEMPI	CRITICITÀ
A1, C, F1, M, O2 R1, R2, T	NEVE	dalle ore 20.00 Martedì, 20 Marzo 2018 alle ore 06.00 Mercoledì, 21 Marzo 2018	GIALLO
A1, A2, A3, A4, A5 A6, B, C, E1, E2 E3, F1, F2, I, L M, O1, O2, O3, R1 R2, S1, S2, S3, T V	VENTO	dalle ore 18.00 Martedì, 20 Marzo 2018 alle ore 00.00 Mercoledì, 21 Marzo 2018	GIALLO
A1, A2, A3, A4, A5 A6, B, C, E1, E2 E3, F1, F2, I, L M, O1, O2, O3, R1 R2, S1, S2, S3, T V	VENTO	dalle ore 00.00 Mercoledì, 21 Marzo 2018 alle ore 17.00 Mercoledì, 21 Marzo 2018	ARANCIONE
A1, A2, A3, A4, A5 A6, B, C, E1, E2 E3, F1, F2, I, L M, O1, O2, O3, R1 R2, S1, S2, S3, T V	VENTO	dalle ore 17.00 Mercoledì, 21 Marzo 2018 alle ore 23.59 Mercoledì, 21 Marzo 2018	GIALLO

DESCRIZIONE DEGLI SCENARI DI EVENTO PREVISTI

NEVE

Criticità Giallo: Sono possibili fenomeni occasionalmente pericolosi per l'incolumità delle persone, in grado di causare disagi e danni a carattere locale.

Sono possibili temporanei problemi alla circolazione stradale con interruzioni localizzate della viabilità, ritardi nei collegamenti terrestri, ferroviari ed aerei. Sono possibili localizzati problemi alle reti aeree di comunicazione e di distribuzione di servizi (tra cui telefonia ed elettricità) con temporanei blackout elettrici e telefonici. Sono possibili occasionali cadute di rami e rotture di alberi.

VENTO

Criticità Giallo: Sono possibili fenomeni occasionalmente pericolosi per l'incolumità delle persone, in grado di causare disagi e danni a carattere locale.

Sono possibili isolate rotture di rami e/o caduta di alberi, caduta di tegole e cornicioni, localizzati danni alle strutture provvisorie, con trasporto di materiale vario.

Sono possibili localizzati problemi alla circolazione stradale in particolare su viadotti e ponti, con temporanee interruzioni della viabilità. Sono possibili occasionali disagi dovuti a ritardi o cancellazioni dei collegamenti terrestri, ferroviari, aerei e marittimi.

Sono possibili occasionali problemi alle reti di distribuzione di servizi (tra cui telefonia ed elettricità) con temporanee interruzioni dei servizi.

VENTO

Criticità Arancione: Sono previsti fenomeni pericolosi per l'incolumità delle persone, in grado di causare disagi anche prolungati e danni consistenti su aree anche estese.

Sono possibili rotture di rami e/o caduta di alberi, caduta di tegole e cornicioni, danni alle strutture provvisorie ed in maniera isolata agli edifici, con trasporto di materiale vario.

Sono possibili problemi alla circolazione stradale in particolare su viadotti e ponti, con interruzione della viabilità. Sono possibili disagi a causa di ritardi o cancellazioni dei collegamenti terrestri, ferroviari, aerei e marittimi.

Sono possibili danneggiamenti alle reti aeree di distribuzione di servizi (tra cui telefonia ed elettricità) con interruzioni dei servizi.



Regione Toscana

Centro Funzionale di Monitoraggio Meteo Idrologico - Idraulico Settore Idrologico Regionale



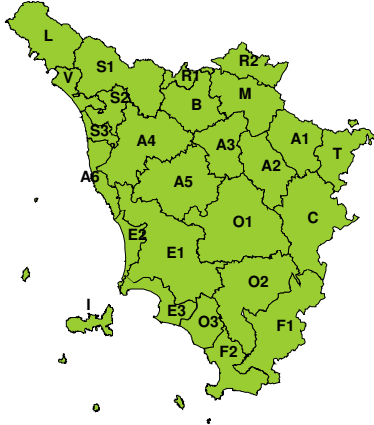
Si raccomanda di prendere visione durante l'evento dei Bollettini di Monitoraggio e Aggiornamento emessi a cadenze regolari sul sito www.cfr.toscana.it al fine di seguire l'evolversi della situazione meteo-idrologica.

Centro Funzionale Regionale

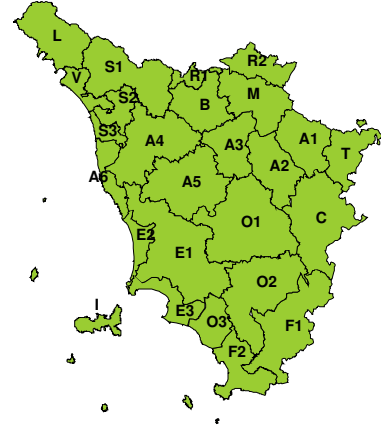


RISCHIO IDROGEOLOGICO-IDRAULICO RETICOLO MINORE

Martedì, 20 Marzo 2018

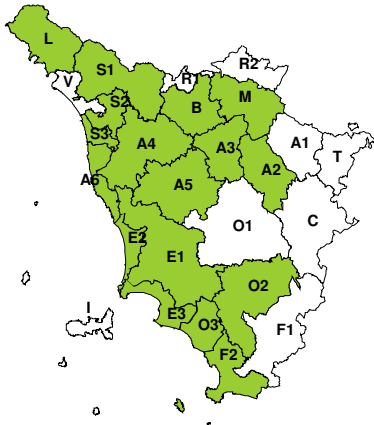


Mercoledì, 21 Marzo 2018

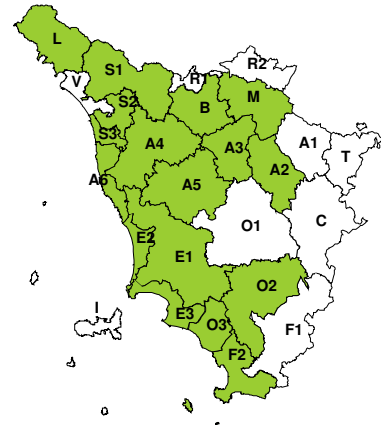


RISCHIO IDRAULICO RETICOLO PRINCIPALE

Martedì, 20 Marzo 2018

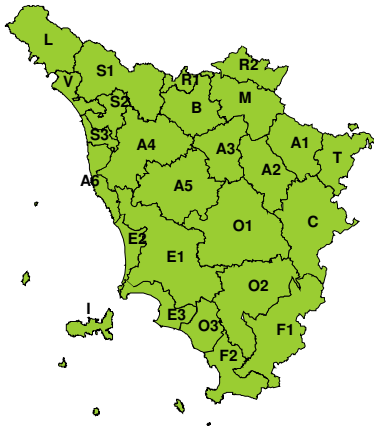


Mercoledì, 21 Marzo 2018

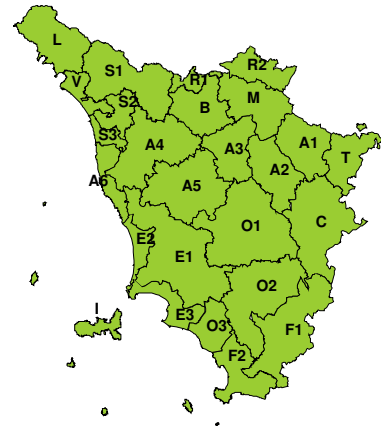


RISCHIO TEMPORALI FORTI

Martedì, 20 Marzo 2018



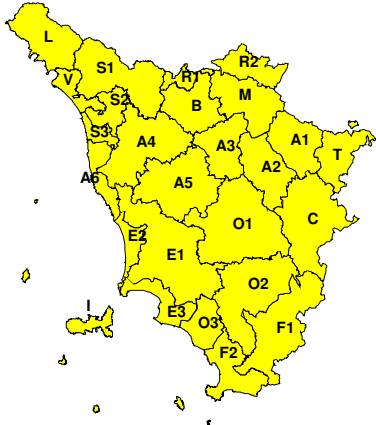
Mercoledì, 21 Marzo 2018



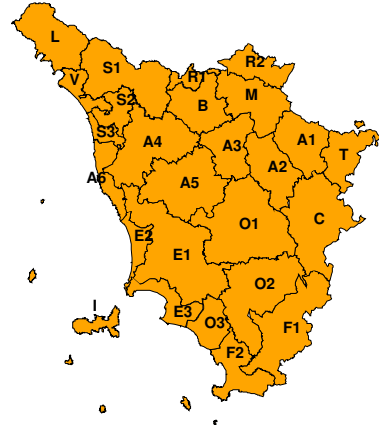


RISCHIO VENTO

Martedì, 20 Marzo 2018

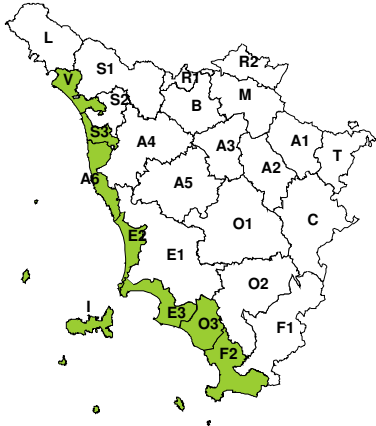


Mercoledì, 21 Marzo 2018



RISCHIO MAREGGIATE

Martedì, 20 Marzo 2018

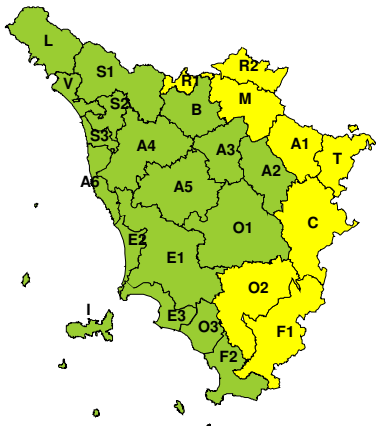


Mercoledì, 21 Marzo 2018

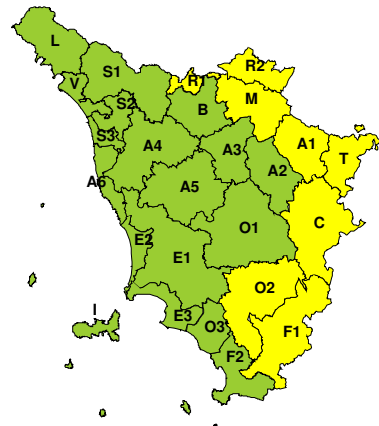


RISCHIO NEVE

Martedì, 20 Marzo 2018



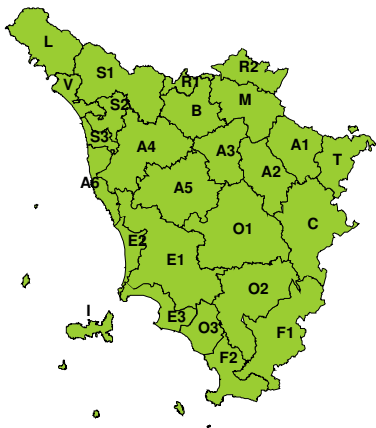
Mercoledì, 21 Marzo 2018





RISCHIO GHIACCIO

Martedì, 20 Marzo 2018



Mercoledì, 21 Marzo 2018

