

Comune di
Castagneto Carducci



Oggetto: PIANO ATTUATIVO DI RECUPERO DI CASOLARE RURALE PER REALIZZAZIONE DI APPARTAMENTI RESIDENZIALI elaborati grafici corretti in base al verbale della conferenza dei servizi del 15/11/2013

Ubicazione: Località Ferrugini 158

Titolo: STATO ATTUALE: rilievo piano altimetrico rilievo delle essenze arboree

Scala: 1:500

Il Richiedente: Soc. Bolgheri Immobiliare s.r.l.

Il Progettista: Arch. Gianrico Cerri

Elaborazione CAD: Arch. Monica Marraffa

Spazio riservato all'amministrazione:

novembre 2013

TAV
2

STATO ATTUALE rilievo piano altimetrico e rilievo essenze scala 1:500

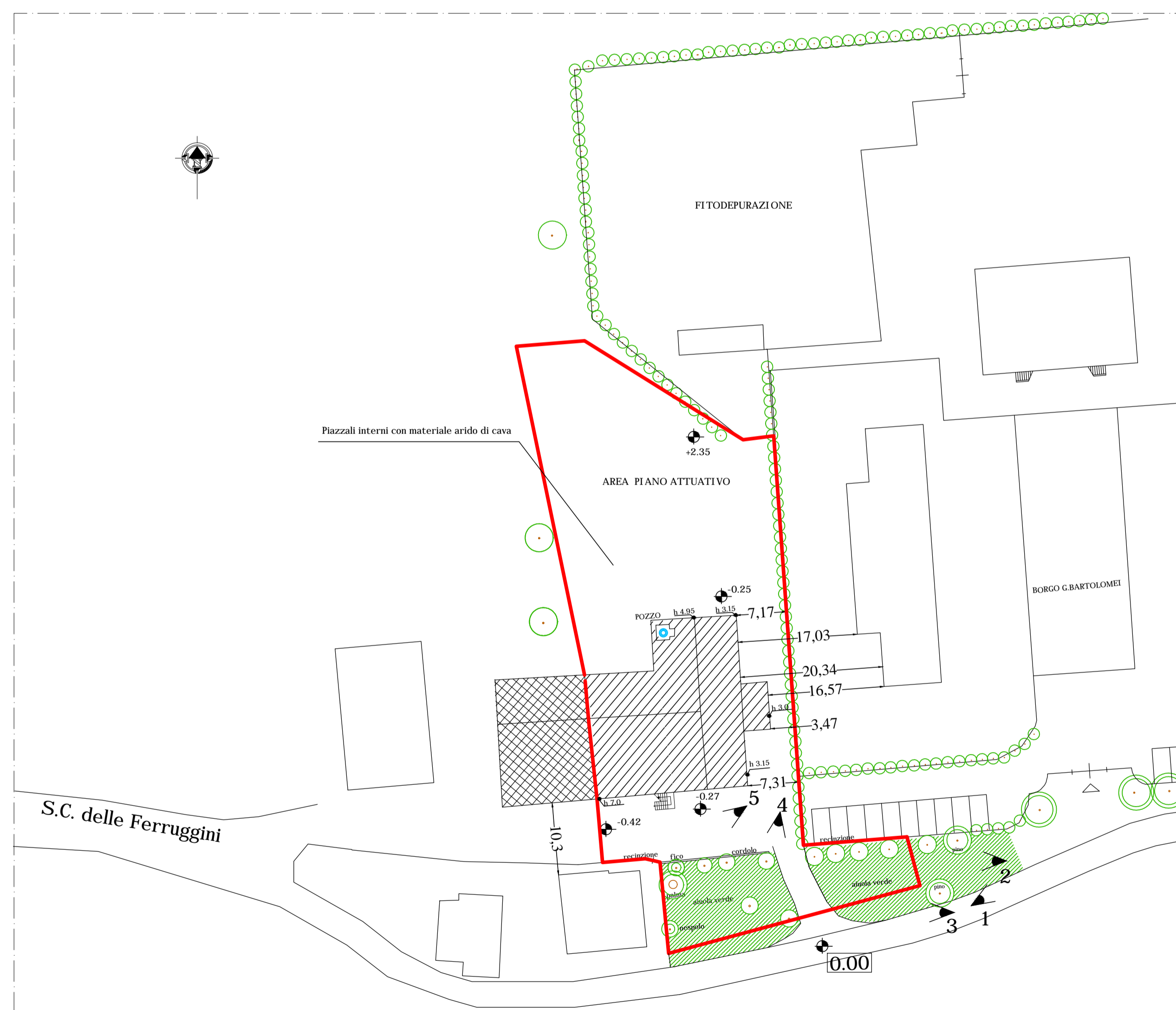


FOTO 3



FOTO 4



FOTO 5

LEGENDA

- Limite area PIANO ATTUATIVO
Foglio 12 part. 197 sub.604 -608
foglio 12 part. 7 sub.604 e 602
superficie area di intervento mq 2540
- fabbricato oggetto di ristrutturazione
- Altra proprietà
- Vegetazione esistente
 - lecci
 - pini o altre essenze indicate
 - siepi (alloro) indicate
- spazi a verde
- punto di vista scatto fotografico

DOCUMENTAZIONE FOTOGRAFICA
ESSENZE ARBOREE




FOTO 1




FOTO 2