Sezione 1 (Br)
Progressiva 0,00 m
Rilevati
Rilevato: 0,540 mq
Scavi e Bonifiche
Sterro: 9,397 mq
SCALA LUNGHEZZE 1 : 200
SCALA ALTEZZE 1 : 200

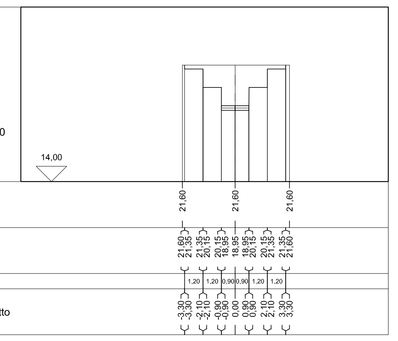

Sezione 2
Progressiva 12,50 m
Rilevati
Rilevato: 0,540 mq
Scavi e Bonifiche
Sterro: 9,315 mq
SCALA LUNGHEZZE 1 : 200
SCALA ALTEZZE 1 : 200

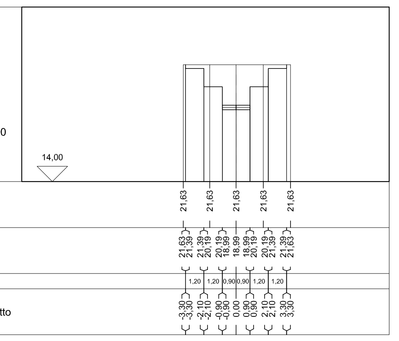

Sezione 3 (Fr/lr)
Progressiva 25,00 m
Rilevati
Rilevato: 0,540 mq
Scavi e Bonifiche
Sterro: 9,233 mq
SCALA LUNGHEZZE 1 : 200
SCALA ALTEZZE 1 : 200

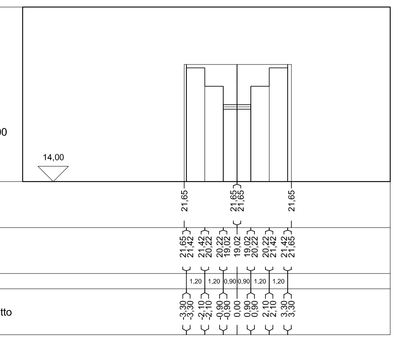

Sezione 4
Progressiva 37,50 m
Rilevati
Rilevato: 0,540 mq
Scavi e Bonifiche
Sterro: 8,986 mq
SCALA LUNGHEZZE 1 : 200
SCALA ALTEZZE 1 : 200

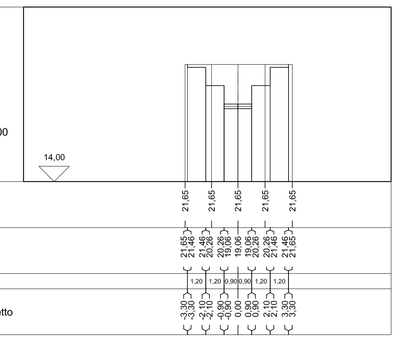

Sezione 5 (Fr/lr)
Progressiva 50,00 m
Rilevati
Rilevato: 0,540 mq
Scavi e Bonifiche
Sterro: 8,738 mq
SCALA LUNGHEZZE 1 : 200
SCALA ALTEZZE 1 : 200

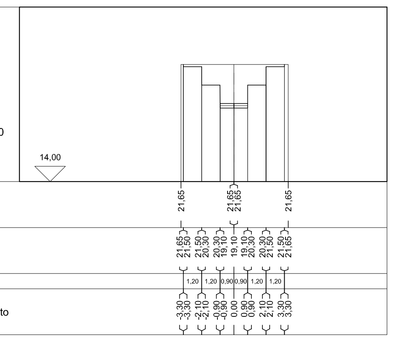

Sezione 6
Progressiva 62,50 m
Rilevati
Rilevato: 0,540 mq
Scavi e Bonifiche
Sterro: 8,326 mq
SCALA LUNGHEZZE 1 : 200
SCALA ALTEZZE 1 : 200

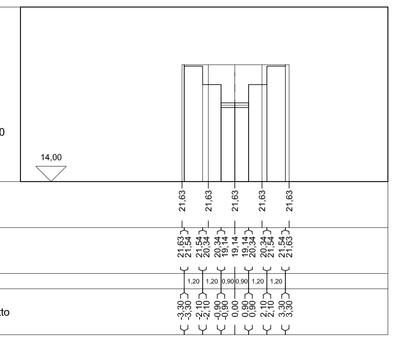

Sezione 7 (Fr/lr)
Progressiva 75,00 m
Rilevati
Rilevato: 0,540 mq
Scavi e Bonifiche
Sterro: 7,914 mq
SCALA LUNGHEZZE 1 : 200
SCALA ALTEZZE 1 : 200

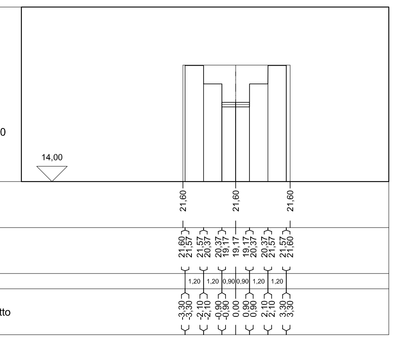

Sezione 8
Progressiva 87,50 m
Rilevati
Rilevato: 0,540 mq
Scavi e Bonifiche
Sterro: 7,590 mq
SCALA LUNGHEZZE 1 : 200
SCALA ALTEZZE 1 : 200

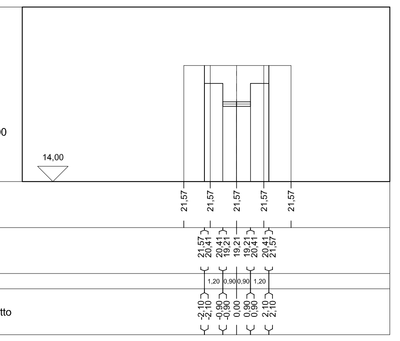

Sezione 9 (Fr/lr)
Progressiva 100,00 m
Rilevati
Rilevato: 0,540 mq
Scavi e Bonifiche
Sterro: 7,328 mq
SCALA LUNGHEZZE 1 : 200
SCALA ALTEZZE 1 : 200

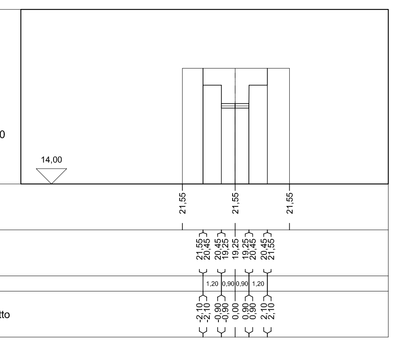

Sezione 10
Progressiva 112,50 m
Rilevati
Rilevato: 0,540 mq
Scavi e Bonifiche
Sterro: 6,669 mq
SCALA LUNGHEZZE 1 : 200
SCALA ALTEZZE 1 : 200

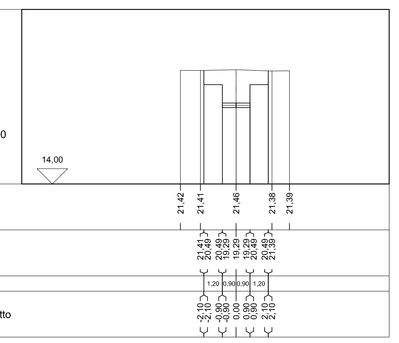

Sezione 11 (Fr/lr)
Progressiva 125,00 m
Rilevati
Rilevato: 0,540 mq
Scavi e Bonifiche
Sterro: 6,303 mq
SCALA LUNGHEZZE 1 : 200
SCALA ALTEZZE 1 : 200

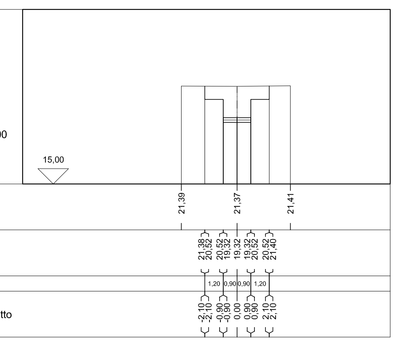

Sezione 12
Progressiva 137,50 m
Rilevati
Rilevato: 0,540 mq
Scavi e Bonifiche
Sterro: 6,178 mq
SCALA LUNGHEZZE 1 : 200
SCALA ALTEZZE 1 : 200

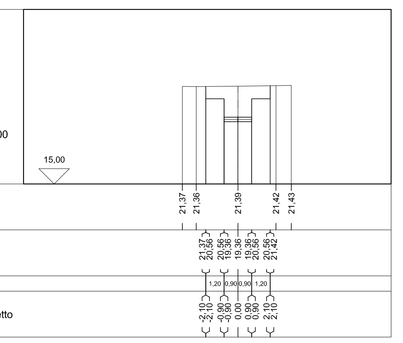

Sezione 13 (Fr/lr)
Progressiva 150,00 m
Rilevati
Rilevato: 0,540 mq
Scavi e Bonifiche
Sterro: 6,032 mq
SCALA LUNGHEZZE 1 : 200
SCALA ALTEZZE 1 : 200

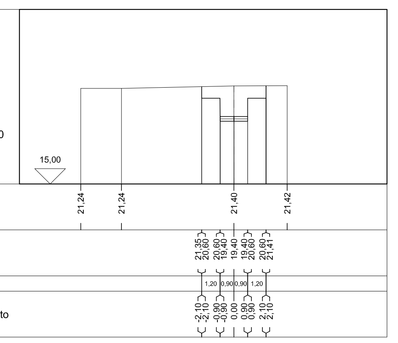

Sezione 14 (Fr/lr)
Progressiva 160,55 m
Rilevati
Rilevato: 0,540 mq
Scavi e Bonifiche
Sterro: 5,229 mq
SCALA LUNGHEZZE 1 : 200
SCALA ALTEZZE 1 : 200

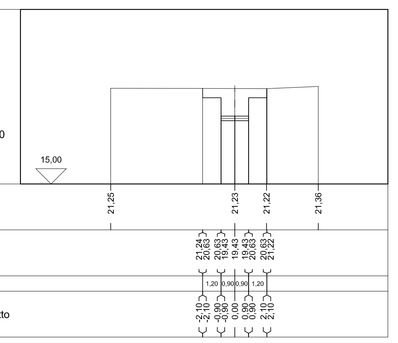

Sezione 15
Progressiva 175,00 m
Rilevati
Rilevato: 0,540 mq
Scavi e Bonifiche
Sterro: 5,357 mq
SCALA LUNGHEZZE 1 : 200
SCALA ALTEZZE 1 : 200

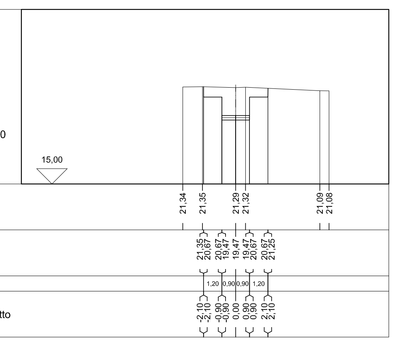

Sezione 16 (Fr/lr)
Progressiva 185,55 m
Rilevati
Rilevato: 0,540 mq
Scavi e Bonifiche
Sterro: 5,326 mq
SCALA LUNGHEZZE 1 : 200
SCALA ALTEZZE 1 : 200

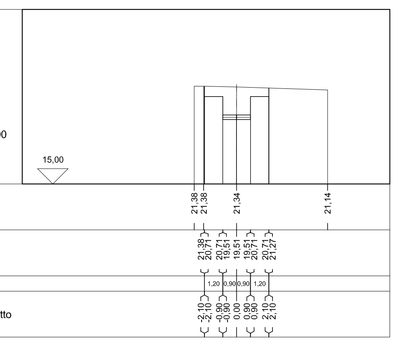

Sezione 17
Progressiva 200,00 m
Rilevati
Rilevato: 0,540 mq
Scavi e Bonifiche
Sterro: 5,312 mq
SCALA LUNGHEZZE 1 : 200
SCALA ALTEZZE 1 : 200

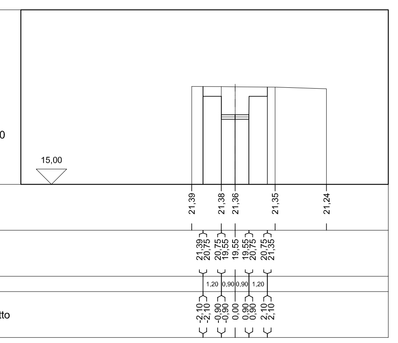

Sezione 18 (Fr/lr)
Progressiva 210,55 m
Rilevati
Rilevato: 0,540 mq
Scavi e Bonifiche
Sterro: 5,239 mq
SCALA LUNGHEZZE 1 : 200
SCALA ALTEZZE 1 : 200

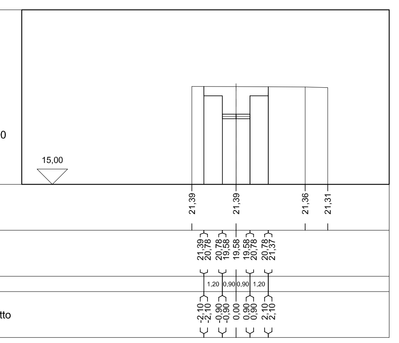

Sezione 19
Progressiva 225,00 m
Rilevati
Rilevato: 0,540 mq
Scavi e Bonifiche
Sterro: 5,301 mq
SCALA LUNGHEZZE 1 : 200
SCALA ALTEZZE 1 : 200

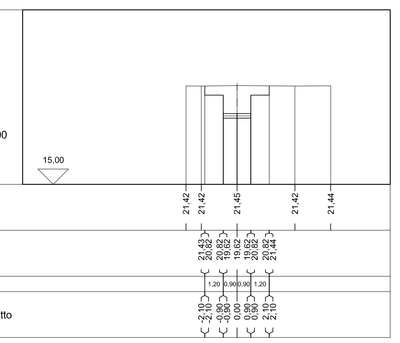

Sezione 20 (Fr/lr)
Progressiva 235,55 m
Rilevati
Rilevato: 0,540 mq
Scavi e Bonifiche
Sterro: 5,429 mq
SCALA LUNGHEZZE 1 : 200
SCALA ALTEZZE 1 : 200

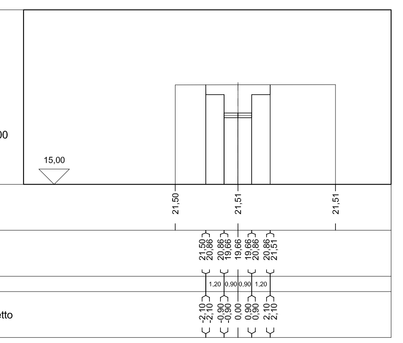

Sezione 21
Progressiva 250,00 m
Rilevati
Rilevato: 0,540 mq
Scavi e Bonifiche
Sterro: 5,517 mq
SCALA LUNGHEZZE 1 : 200
SCALA ALTEZZE 1 : 200

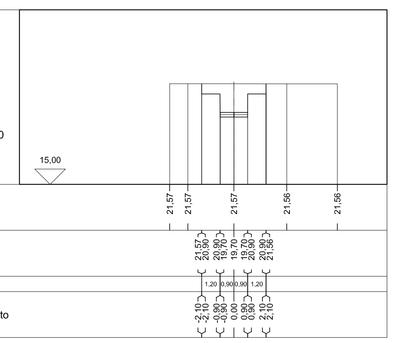

Sezione 22 (Fr/lr)
Progressiva 260,55 m
Rilevati
Rilevato: 0,540 mq
Scavi e Bonifiche
Sterro: 5,589 mq
SCALA LUNGHEZZE 1 : 200
SCALA ALTEZZE 1 : 200

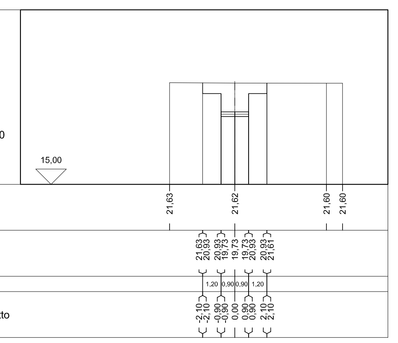

Sezione 23
Progressiva 275,00 m
Rilevati
Rilevato: 0,540 mq
Scavi e Bonifiche
Sterro: 5,627 mq
SCALA LUNGHEZZE 1 : 200
SCALA ALTEZZE 1 : 200

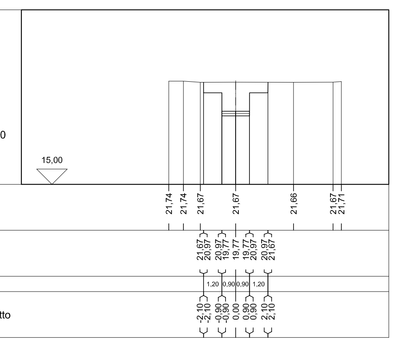

Sezione 24 (Fr/lr)
Progressiva 285,55 m
Rilevati
Rilevato: 0,540 mq
Scavi e Bonifiche
Sterro: 5,697 mq
SCALA LUNGHEZZE 1 : 200
SCALA ALTEZZE 1 : 200

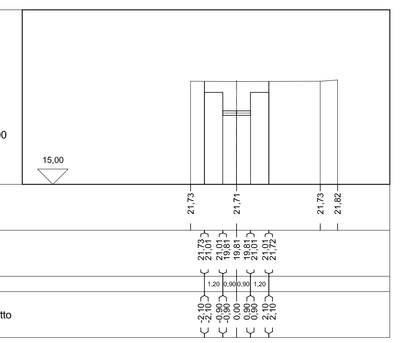

Sezione 25
Progressiva 300,00 m
Rilevati
Rilevato: 0,540 mq
Scavi e Bonifiche
Sterro: 6,033 mq
SCALA LUNGHEZZE 1 : 200
SCALA ALTEZZE 1 : 200

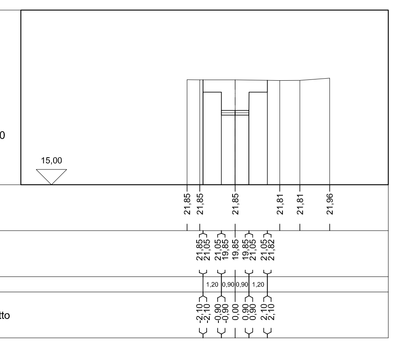

Sezione 26 (Fr/lr)
Progressiva 310,55 m
Rilevati
Rilevato: 0,540 mq
Scavi e Bonifiche
Sterro: 6,337 mq
SCALA LUNGHEZZE 1 : 200
SCALA ALTEZZE 1 : 200

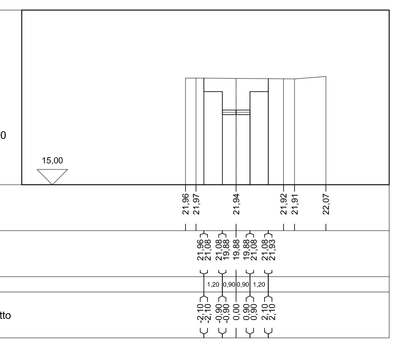

Sezione 27
Progressiva 325,00 m
Rilevati
Rilevato: 0,540 mq
Scavi e Bonifiche
Sterro: 6,674 mq
SCALA LUNGHEZZE 1 : 200
SCALA ALTEZZE 1 : 200

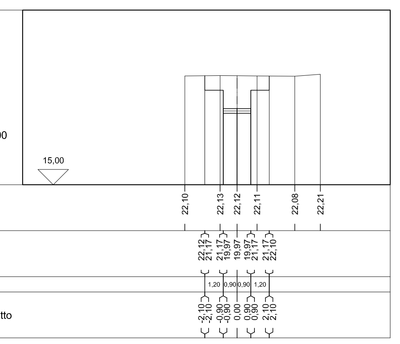

Sezione 28 (Fr/lr)
Progressiva 335,55 m
Rilevati
Rilevato: 0,540 mq
Scavi e Bonifiche
Sterro: 6,894 mq
SCALA LUNGHEZZE 1 : 200
SCALA ALTEZZE 1 : 200

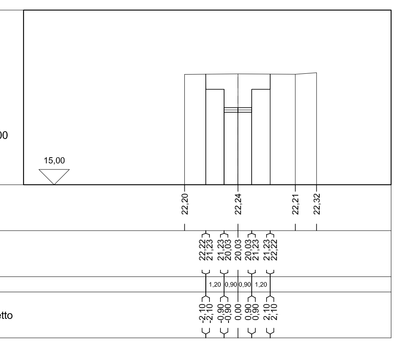

Sezione 29
Progressiva 350,00 m
Rilevati
Rilevato: 0,540 mq
Scavi e Bonifiche
Sterro: 7,173 mq
SCALA LUNGHEZZE 1 : 200
SCALA ALTEZZE 1 : 200

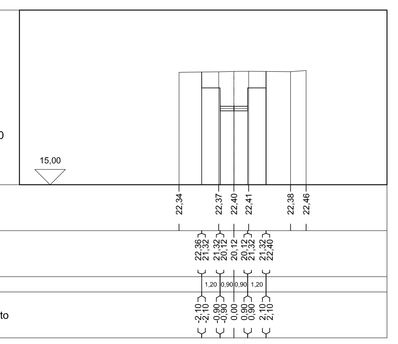

Sezione 30 (Fr/lr)
Progressiva 360,55 m
Rilevati
Rilevato: 0,540 mq
Scavi e Bonifiche
Sterro: 7,374 mq
SCALA LUNGHEZZE 1 : 200
SCALA ALTEZZE 1 : 200

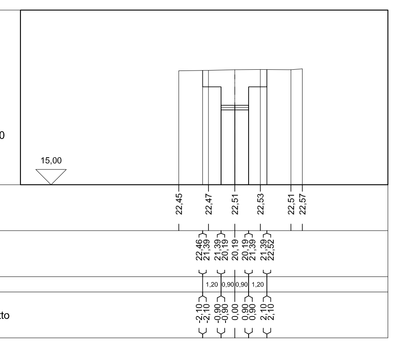

Sezione 31
Progressiva 375,00 m
Rilevati
Rilevato: 0,540 mq
Scavi e Bonifiche
Sterro: 7,632 mq
SCALA LUNGHEZZE 1 : 200
SCALA ALTEZZE 1 : 200

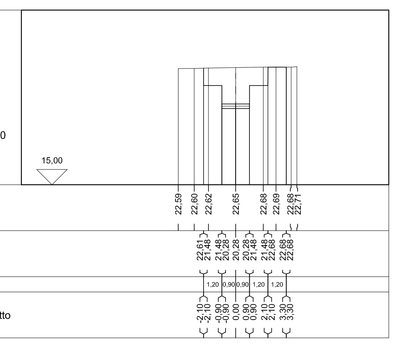

Sezione 32 (Fr/lr)
Progressiva 385,55 m
Rilevati
Rilevato: 0,540 mq
Scavi e Bonifiche
Sterro: 7,851 mq
SCALA LUNGHEZZE 1 : 200
SCALA ALTEZZE 1 : 200

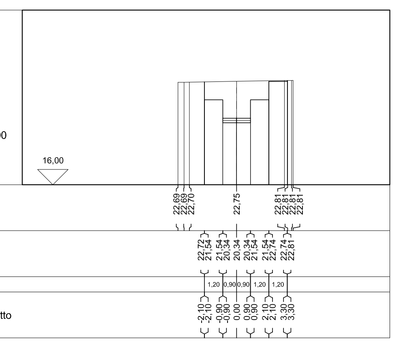

Sezione 33
Progressiva 400,00 m
Rilevati
Rilevato: 0,540 mq
Scavi e Bonifiche
Sterro: 8,411 mq
SCALA LUNGHEZZE 1 : 200
SCALA ALTEZZE 1 : 200

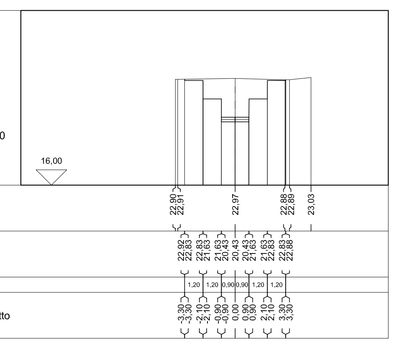

Sezione 34 (Fr/lr)
Progressiva 410,55 m
Rilevati
Rilevato: 0,540 mq
Scavi e Bonifiche
Sterro: 9,270 mq
SCALA LUNGHEZZE 1 : 200
SCALA ALTEZZE 1 : 200

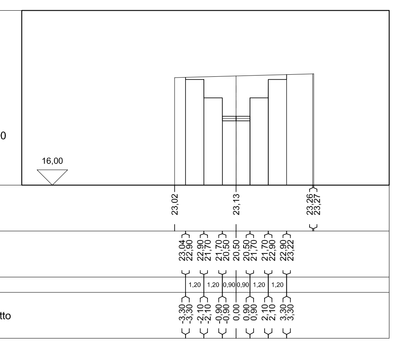

Sezione 35
Progressiva 425,00 m
Rilevati
Rilevato: 0,540 mq
Scavi e Bonifiche
Sterro: 9,630 mq
SCALA LUNGHEZZE 1 : 200
SCALA ALTEZZE 1 : 200

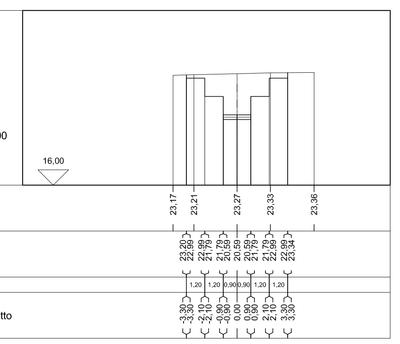

Sezione 36 (Fr/lr)
Progressiva 435,55 m
Rilevati
Rilevato: 0,540 mq
Scavi e Bonifiche
Sterro: 9,939 mq
SCALA LUNGHEZZE 1 : 200
SCALA ALTEZZE 1 : 200

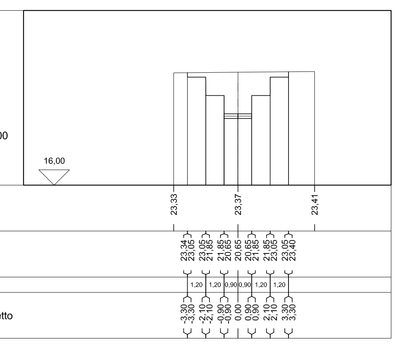

Sezione 37
Progressiva 450,00 m
Rilevati
Rilevato: 0,540 mq
Scavi e Bonifiche
Sterro: 10,471 mq
SCALA LUNGHEZZE 1 : 200
SCALA ALTEZZE 1 : 200

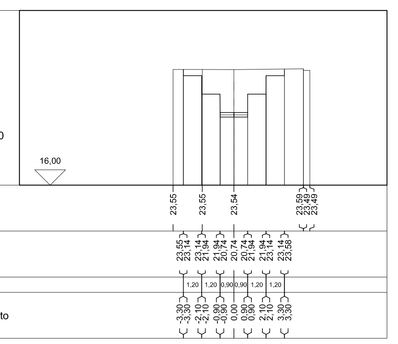

Sezione 38 (Fr/lr)
Progressiva 460,55 m
Rilevati
Rilevato: 0,540 mq
Scavi e Bonifiche
Sterro: 10,636 mq
SCALA LUNGHEZZE 1 : 200
SCALA ALTEZZE 1 : 200

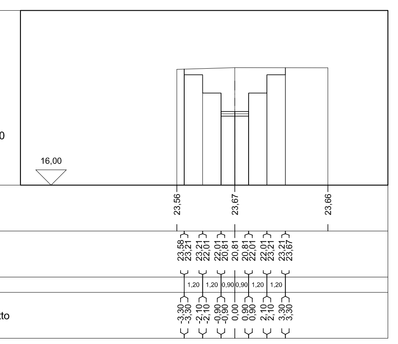

Sezione 39 (Fr/lr)
Progressiva 472,11 m
Rilevati
Rilevato: 0,540 mq
Scavi e Bonifiche
Sterro: 6,922 mq
SCALA LUNGHEZZE 1 : 200
SCALA ALTEZZE 1 : 200

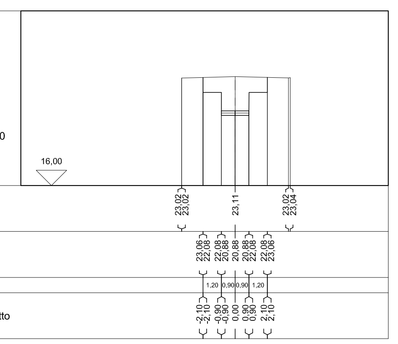

Sezione 40
Progressiva 475,00 m
Rilevati
Rilevato: 0,540 mq
Scavi e Bonifiche
Sterro: 6,887 mq
SCALA LUNGHEZZE 1 : 200
SCALA ALTEZZE 1 : 200

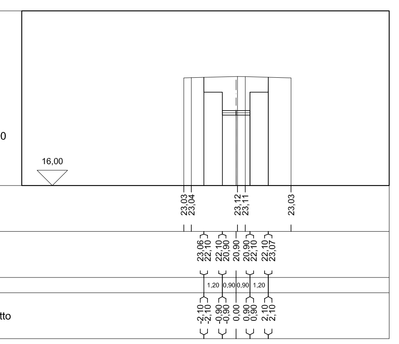

Sezione 41 (Fr/lr)
Progressiva 485,56 m
Rilevati
Rilevato: 0,540 mq
Scavi e Bonifiche
Sterro: 6,764 mq
SCALA LUNGHEZZE 1 : 200
SCALA ALTEZZE 1 : 200

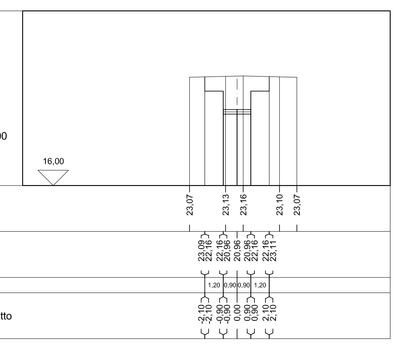

Sezione 42
Progressiva 500,00 m
Rilevati
Rilevato: 0,540 mq
Scavi e Bonifiche
Sterro: 6,517 mq
SCALA LUNGHEZZE 1 : 200
SCALA ALTEZZE 1 : 200

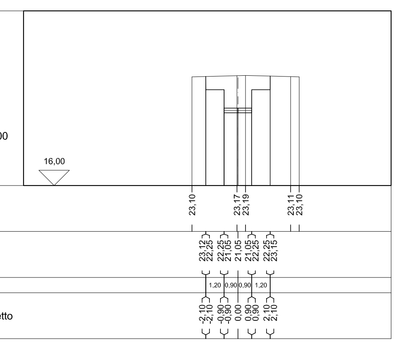

Sezione 43 (Fr/lr)
Progressiva 510,56 m
Rilevati
Rilevato: 0,540 mq
Scavi e Bonifiche
Sterro: 6,288 mq
SCALA LUNGHEZZE 1 : 200
SCALA ALTEZZE 1 : 200

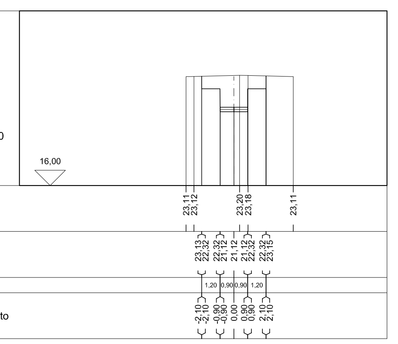

Sezione 44
Progressiva 525,00 m
Rilevati
Rilevato: 0,540 mq
Scavi e Bonifiche
Sterro: 5,780 mq
SCALA LUNGHEZZE 1 : 200
SCALA ALTEZZE 1 : 200

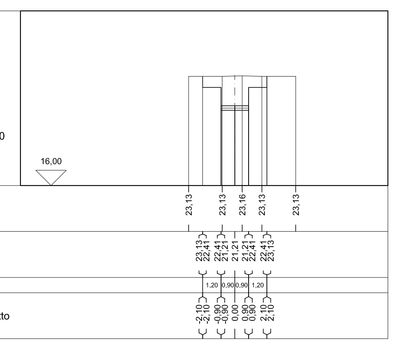

Sezione 45 (Fr/lr)
Progressiva 535,56 m
Rilevati
Rilevato: 0,540 mq
Scavi e Bonifiche
Sterro: 5,547 mq
SCALA LUNGHEZZE 1 : 200
SCALA ALTEZZE 1 : 200

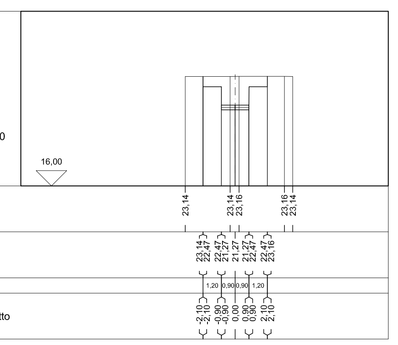

Sezione 46
Progressiva 550,00 m
Rilevati
Rilevato: 0,540 mq
Scavi e Bonifiche
Sterro: 5,404 mq
SCALA LUNGHEZZE 1 : 200
SCALA ALTEZZE 1 : 200

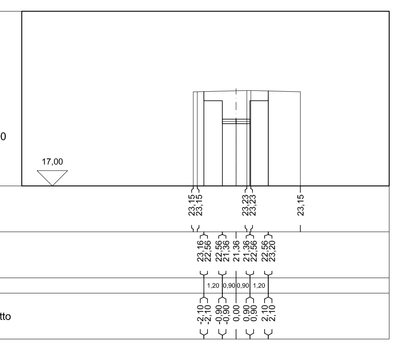

Sezione 47 (Fr/lr)
Progressiva 560,56 m
Rilevati
Rilevato: 0,540 mq
Scavi e Bonifiche
Sterro: 5,217 mq
SCALA LUNGHEZZE 1 : 200
SCALA ALTEZZE 1 : 200

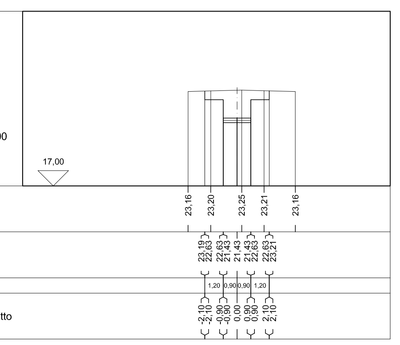

Sezione 48
Progressiva 566,01 m
Rilevati
Rilevato: 0,540 mq
Scavi e Bonifiche
Sterro: 5,099 mq
SCALA LUNGHEZZE 1 : 200
SCALA ALTEZZE 1 : 200

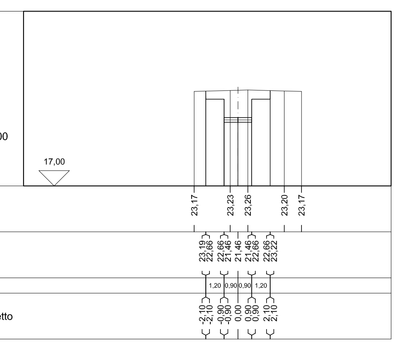

Sezione 49
Progressiva 566,01 m
Rilevati
Rilevato: 0,480 mq
Scavi e Bonifiche
Sterro: 4,689 mq
SCALA LUNGHEZZE 1 : 200
SCALA ALTEZZE 1 : 200

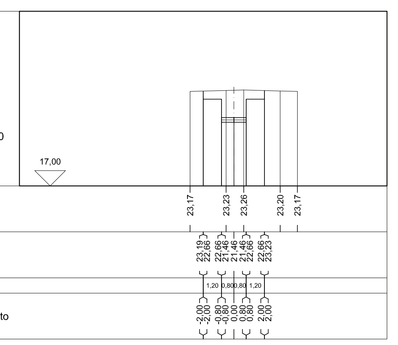

Sezione 50
Progressiva 575,00 m
Rilevati
Rilevato: 0,480 mq
Scavi e Bonifiche
Sterro: 4,627 mq
SCALA LUNGHEZZE 1 : 200
SCALA ALTEZZE 1 : 200

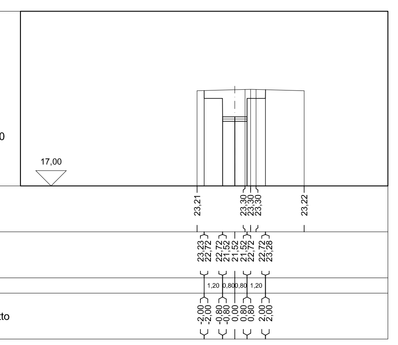

COMUNE DI CASTAGNETO CARDUCCI
Provincia di Livorno
PIANO URBANISTICO ATTUATIVO
"Città della Piana" Donoratico I.2.B UTOE n°2 SCHEDA NORMATIVA n°40 del Regolamento Urbanistico del Comune di Castagneto Carducci
PIANO ATTUATIVO in VARIANTE AL REGOLAMENTO URBANISTICO - SCHEDA n°40

PROPONENTE: CONSORZIO "PIANA DEGLI ULIVI"
con sede in Donoratico di Castagneto Carducci - via Aurelia N° 32s
c/o Studio Tinagli
Dott. GIUSEPPE BELLI Presidente:

PIANO ATTUATIVO
PROGETTO URBANISTICO: Dott. Arch. GIUSEPPE ANTONIO ANGLANA
Via V. FOSSOMBRONI , n° 8 - 50136 FIRENZE
TEL. +39-055 2265605 CELL. +39-347 0003685
e-mail : g.anglana@gmail.com

PROGETTO DEFINITIVO
PROGG. ARCHITETTONICO:
Edificio S2
Dott. Arch. MASSIMILIANO MANNHAM
L.go SALVATORE ZAPPALA', n° 20-00173 ROMA
TEL. +39-06 7224339 CELL. +39-338 1545809
e-mail : mannham.m@gmail.com
Dott. Arch. PAOLO VACATELLO
Via CARLO BERTINAZZI , n° 25 - 00139 ROMA
TEL. +39-06 87133737 CELL. +39-338 4316749
e-mail : architetto.vacatello@libero.it

PROGETTO DEFINITIVO :
OPERE DI URBANIZZAZIONE :
Dott. Ing. GRAZIANO PIPOLO
Via Romirio, n°441 - 00196 ROMA
TEL. +39-06 32600497 e-mail: info@pierequadro.it

PROGETTO DEFINITIVO :
PROGETTO STRUTTURALE :
Edificio S2
Dott. Ing. LEONARDO NEGRO
Via Roma , n° 552 - 59100 PRATO
TEL. +39-0574 1823966 CELL. +39-333 3541393
e-mail : ing.leonardoenegro@gmail.com

PROGETTO DEFINITIVO :
PROGETTO IMP.ELETTR.:
Edificio S2
Dott. Ing. CAMILLI ANTONIO
Via S. LUCIA , n° 1 - 02043 CONTIGLIANO (RI)
TEL.CELL. +39-339 7464672
e-mail : camillianti@tiscali.it

PROGETTO DEFINITIVO :
PROGETTO IMP.IDR.+MECC:
Edificio S2
Per. Ind. DAVID MARTELLUCCI
Largo Guido Rossa , n° 2 - 02100 RIETI
TEL. +39-0746 483529 CELL. +39-347 3244344
e-mail : martellucci-david@libero.it

GEOLOGIA: Dott.Geol. LUCA FINUCCI
Via Cerrini , n° 58 - 57021 Venturina (LI)
TEL. +39-0565 853375 CELL. +39-338 8824712
e-mail : lucafinucci@alice.it

OGGETTO: PROGETTO DEFINITIVO
QUADRO CONOSCITIVO DI RIFERIMENTO
INQUADRAMENTO URBANISTICO
(di serie) delle L.R.Toscana n°1 del 3 gennaio 2005 - (art.47) lettera 3a

ALLEGATO: PD.OU N06

DATA : Novembre 2013

CALCOLO MOVIMENTO TERRE - 1/2

SCALA : 1:200