Sezione 1 (Ir)
Progressiva 0,00 m
Sovrastruttura stradale
Base: 7,000 m
Binder: 7,000 m
Fondazione: 2,160 mq
Sottofondo: 2,015 mq
Usura: 11,100 m
Rilevati
Rilevato: 0,008 mq
Scavi e Bonifiche
Sterro: 6,965 mq

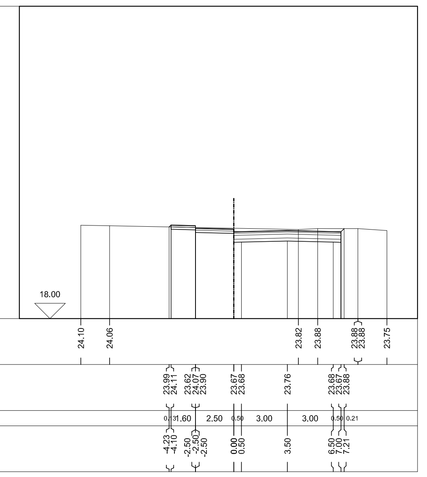

Sezione 2
Progressiva 20,00 m
Sovrastruttura stradale
Base: 7,000 m
Binder: 7,000 m
Fondazione: 2,160 mq
Sottofondo: 2,015 mq
Usura: 11,100 m
Rilevati
Rilevato: 0,086 mq
Scavi e Bonifiche
Sterro: 6,206 mq

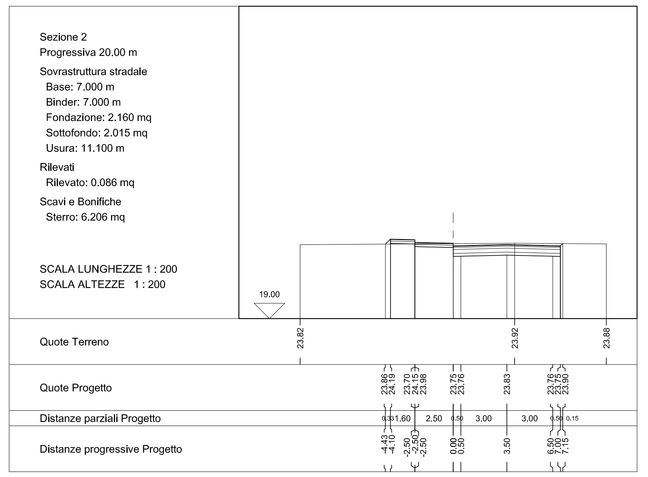

Sezione 3 (Frlcs)
Progressiva 29,40 m
Sovrastruttura stradale
Base: 7,000 m
Binder: 7,000 m
Fondazione: 2,160 mq
Sottofondo: 2,015 mq
Usura: 11,100 m
Rilevati
Rilevato: 0,114 mq
Scavi e Bonifiche
Sterro: 5,761 mq

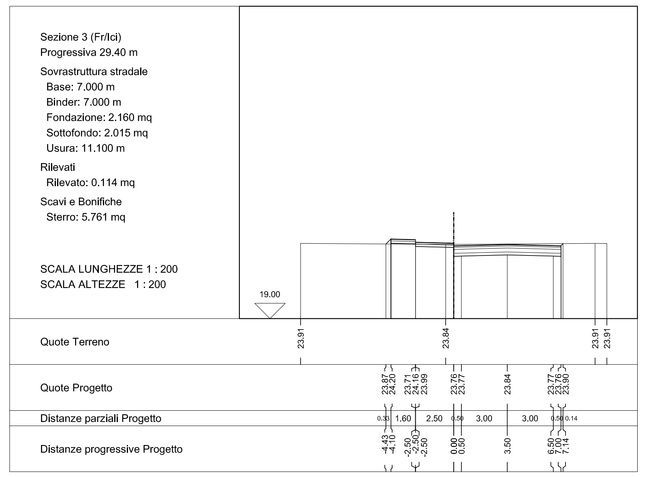

Sezione 4
Progressiva 40,00 m
Sovrastruttura stradale
Base: 7,000 m
Binder: 7,000 m
Fondazione: 2,160 mq
Sottofondo: 2,015 mq
Usura: 11,100 m
Rilevati
Rilevato: 0,028 mq
Scavi e Bonifiche
Sterro: 6,365 mq

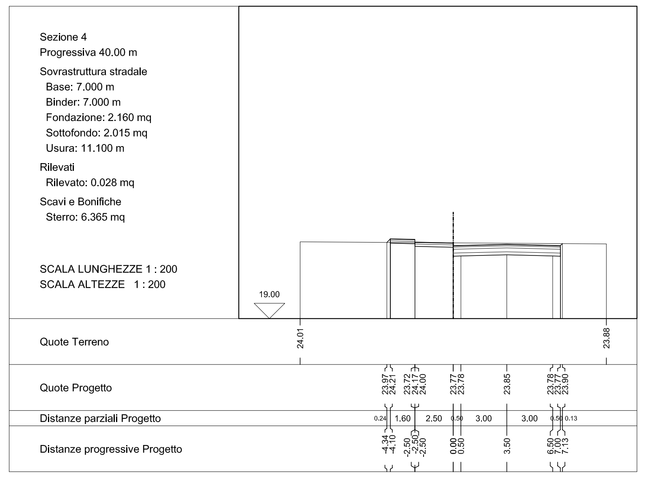

Sezione 5
Progressiva 60,00 m
Sovrastruttura stradale
Base: 7,000 m
Binder: 7,000 m
Fondazione: 2,160 mq
Sottofondo: 2,015 mq
Usura: 11,100 m
Rilevati
Rilevato: 0,003 mq
Scavi e Bonifiche
Sterro: 8,214 mq

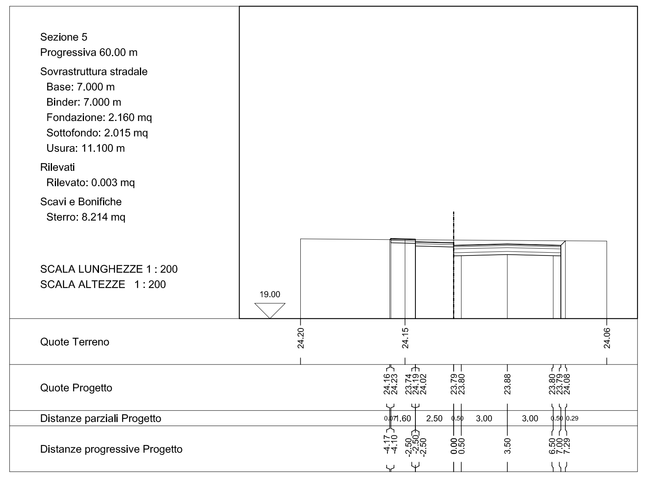

Sezione 6 (Cs)
Progressiva 78,75 m
Sovrastruttura stradale
Base: 7,000 m
Binder: 7,000 m
Fondazione: 2,160 mq
Sottofondo: 2,015 mq
Usura: 11,100 m
Scavi e Bonifiche
Sterro: 10,694 mq

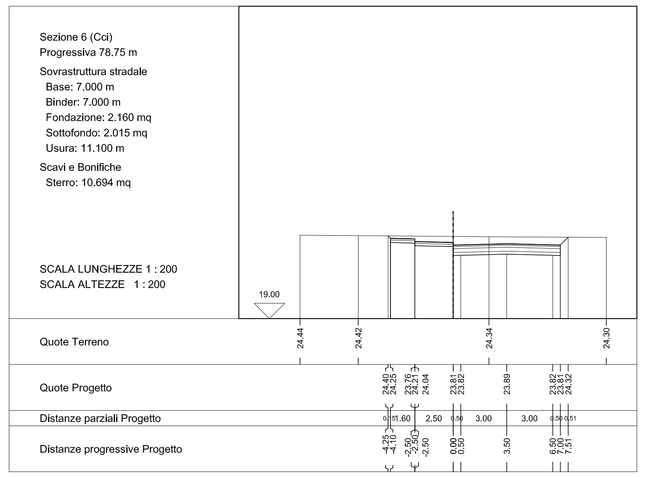

Sezione 7
Progressiva 100,00 m
Sovrastruttura stradale
Base: 7,000 m
Binder: 7,000 m
Fondazione: 2,160 mq
Sottofondo: 2,015 mq
Usura: 11,100 m
Scavi e Bonifiche
Sterro: 13,956 mq

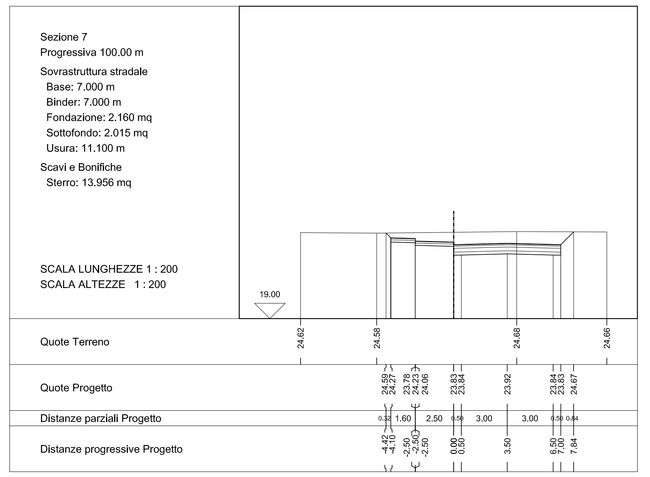

Sezione 8
Progressiva 120,00 m
Sovrastruttura stradale
Base: 7,000 m
Binder: 7,000 m
Fondazione: 2,160 mq
Sottofondo: 2,015 mq
Usura: 11,100 m
Scavi e Bonifiche
Sterro: 11,994 mq

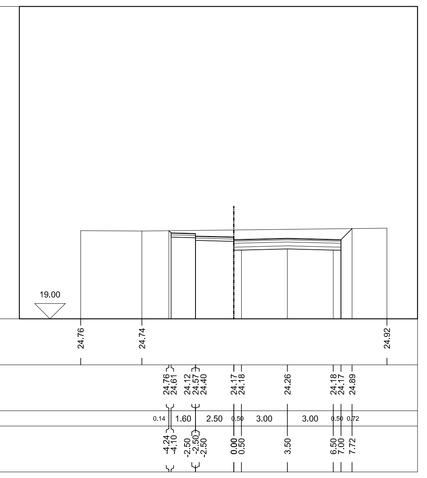

Sezione 9 (Frlfr)
Progressiva 128,11 m
Sovrastruttura stradale
Base: 7,000 m
Binder: 7,000 m
Fondazione: 2,160 mq
Sottofondo: 2,015 mq
Usura: 11,100 m
Scavi e Bonifiche
Sterro: 11,047 mq

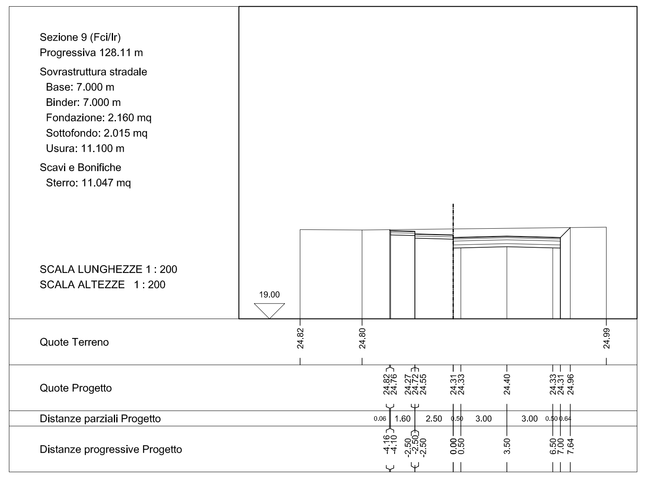

Sezione 10
Progressiva 140,00 m
Sovrastruttura stradale
Base: 7,000 m
Binder: 7,000 m
Fondazione: 2,160 mq
Sottofondo: 2,015 mq
Usura: 11,100 m
Rilevati
Rilevato: 0,001 mq
Scavi e Bonifiche
Sterro: 9,644 mq

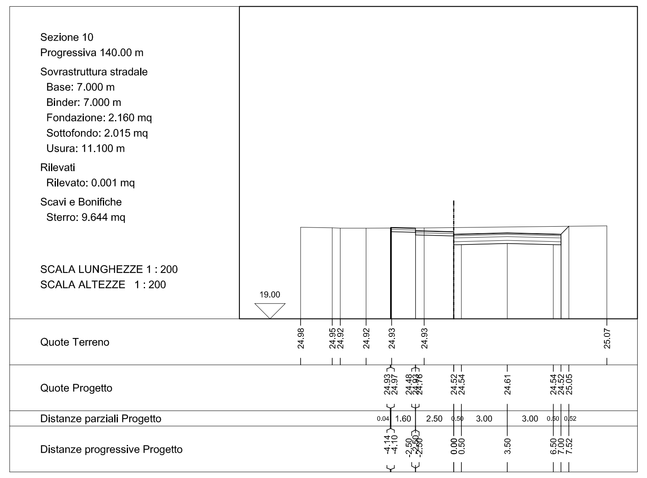

Sezione 11
Progressiva 160,00 m
Sovrastruttura stradale
Base: 7,000 m
Binder: 7,000 m
Fondazione: 2,160 mq
Sottofondo: 2,015 mq
Usura: 11,100 m
Rilevati
Rilevato: 0,002 mq
Scavi e Bonifiche
Sterro: 9,206 mq

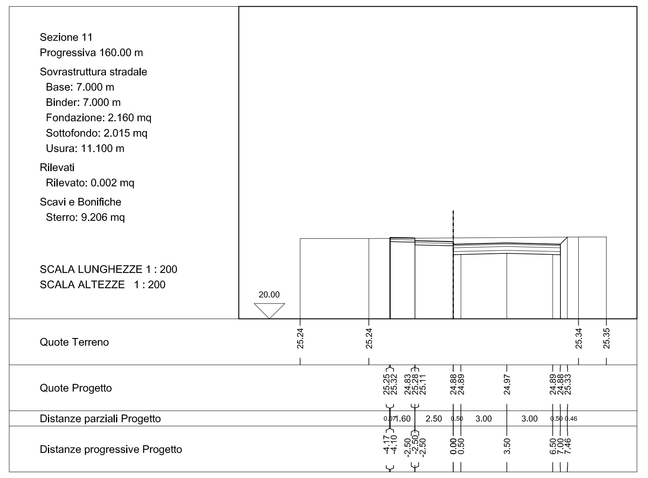

Sezione 12
Progressiva 180,00 m
Sovrastruttura stradale
Base: 7,000 m
Binder: 7,000 m
Fondazione: 2,160 mq
Sottofondo: 2,015 mq
Usura: 11,100 m
Rilevati
Rilevato: 0,004 mq
Scavi e Bonifiche
Sterro: 8,898 mq

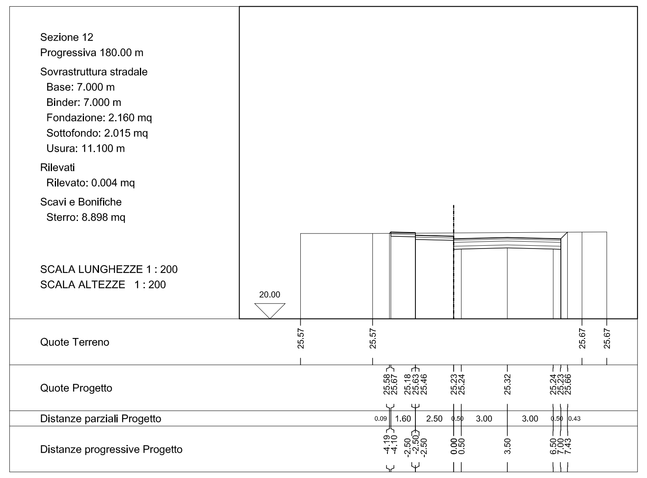

Sezione 13
Progressiva 200,00 m
Sovrastruttura stradale
Base: 7,000 m
Binder: 7,000 m
Fondazione: 2,160 mq
Sottofondo: 2,015 mq
Usura: 11,100 m
Rilevati
Rilevato: 0,008 mq
Scavi e Bonifiche
Sterro: 8,160 mq

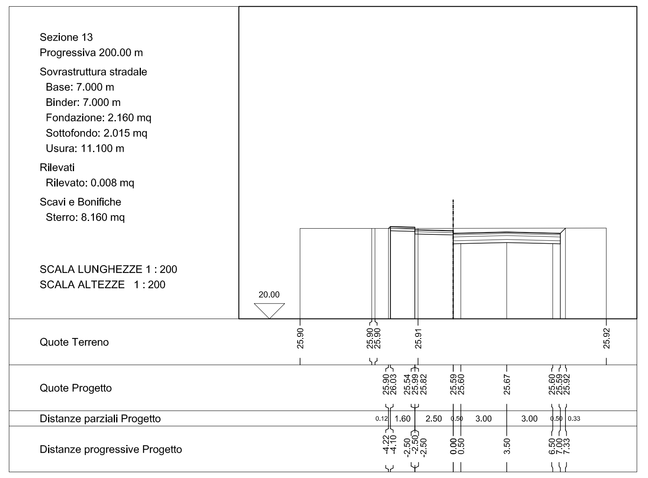

Sezione 14
Progressiva 220,00 m
Sovrastruttura stradale
Base: 7,000 m
Binder: 7,000 m
Fondazione: 2,160 mq
Sottofondo: 2,015 mq
Usura: 11,100 m
Scavi e Bonifiche
Sterro: 9,669 mq

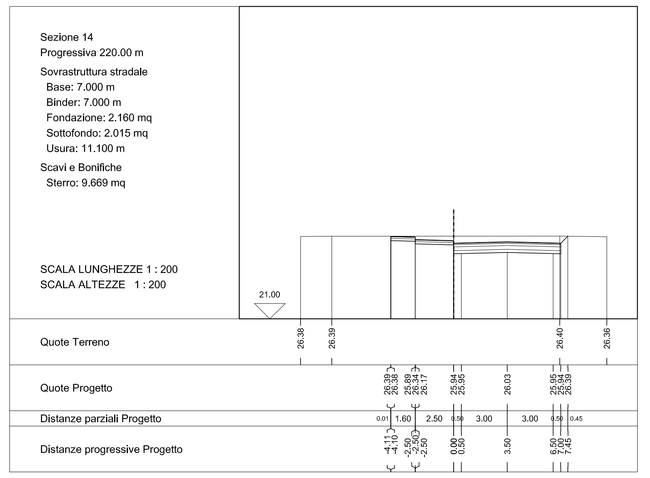

Sezione 15
Progressiva 240,00 m
Sovrastruttura stradale
Base: 7,000 m
Binder: 7,000 m
Fondazione: 2,160 mq
Sottofondo: 2,015 mq
Usura: 11,100 m
Rilevati
Rilevato: 0,000 mq
Scavi e Bonifiche
Sterro: 8,172 mq

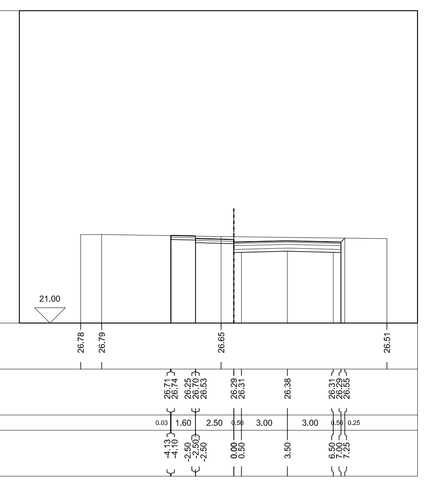

Sezione 16
Progressiva 260,00 m
Sovrastruttura stradale
Base: 7,000 m
Binder: 7,000 m
Fondazione: 2,160 mq
Sottofondo: 2,015 mq
Usura: 11,100 m
Rilevati
Rilevato: 0,005 mq
Scavi e Bonifiche
Sterro: 7,205 mq

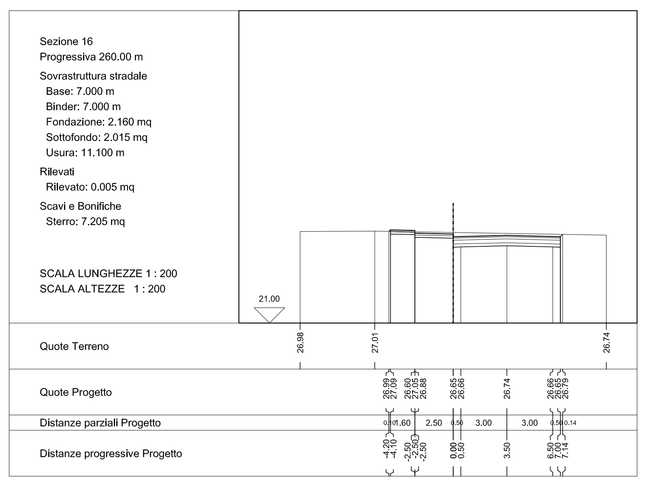

Sezione 17
Progressiva 280,00 m
Sovrastruttura stradale
Base: 7,000 m
Binder: 7,000 m
Fondazione: 2,160 mq
Sottofondo: 2,015 mq
Usura: 11,100 m
Rilevati
Rilevato: 0,027 mq
Scavi e Bonifiche
Sterro: 7,642 mq

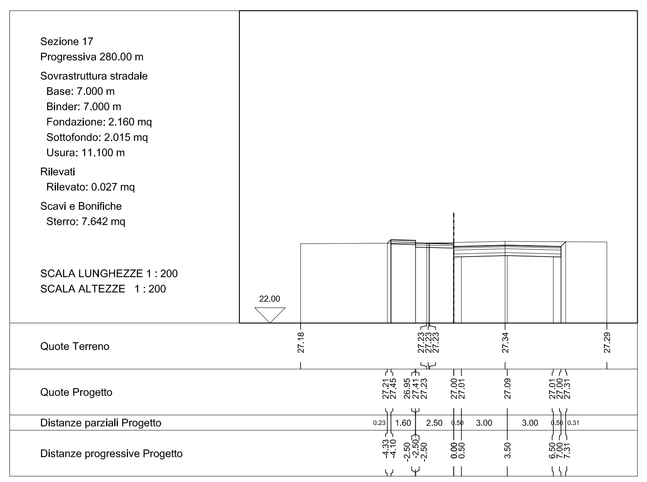

Sezione 18
Progressiva 300,00 m
Sovrastruttura stradale
Base: 7,000 m
Binder: 7,000 m
Fondazione: 2,160 mq
Sottofondo: 2,015 mq
Usura: 11,100 m
Rilevati
Rilevato: 0,014 mq
Scavi e Bonifiche
Sterro: 8,327 mq

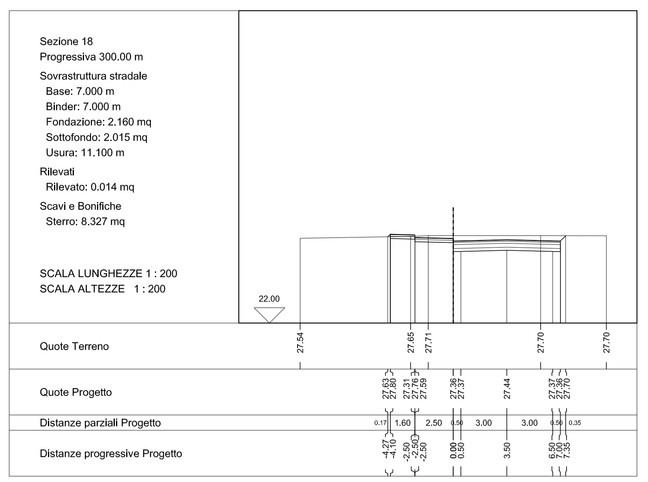

Sezione 19
Progressiva 320,00 m
Sovrastruttura stradale
Base: 7,000 m
Binder: 7,000 m
Fondazione: 2,160 mq
Sottofondo: 2,015 mq
Usura: 11,100 m
Rilevati
Rilevato: 0,048 mq
Scavi e Bonifiche
Sterro: 6,747 mq

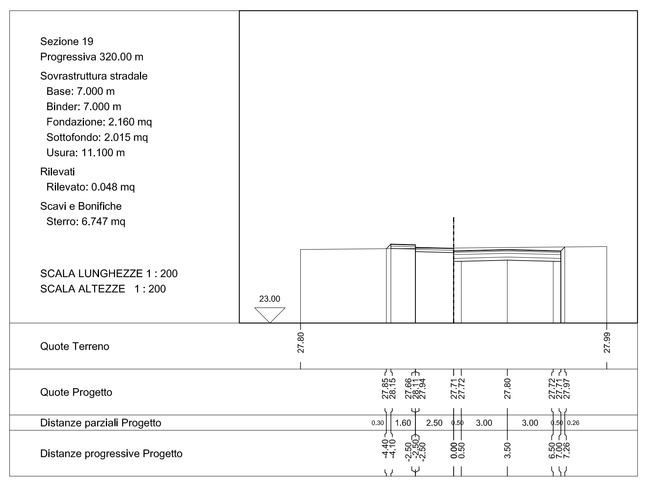

Sezione 20
Progressiva 340,00 m
Sovrastruttura stradale
Base: 7,000 m
Binder: 7,000 m
Fondazione: 2,160 mq
Sottofondo: 2,015 mq
Usura: 11,100 m
Rilevati
Rilevato: 0,244 mq
Scavi e Bonifiche
Sterro: 5,627 mq

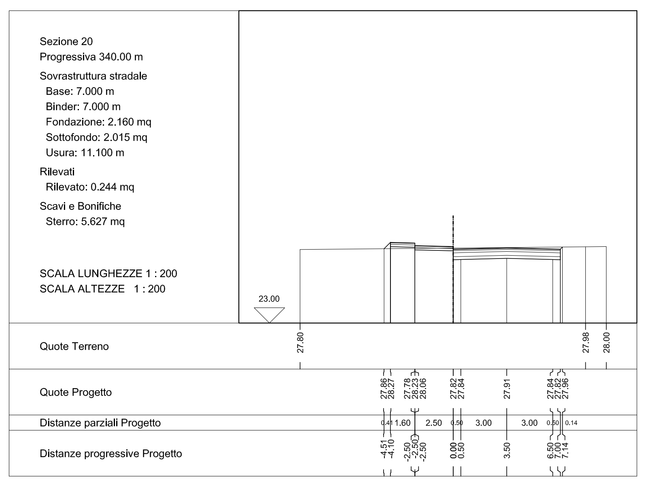

Sezione 21
Progressiva 360,00 m
Sovrastruttura stradale
Base: 7,000 m
Binder: 7,000 m
Fondazione: 2,160 mq
Sottofondo: 2,015 mq
Usura: 11,100 m
Rilevati
Rilevato: 0,463 mq
Scavi e Bonifiche
Sterro: 4,633 mq

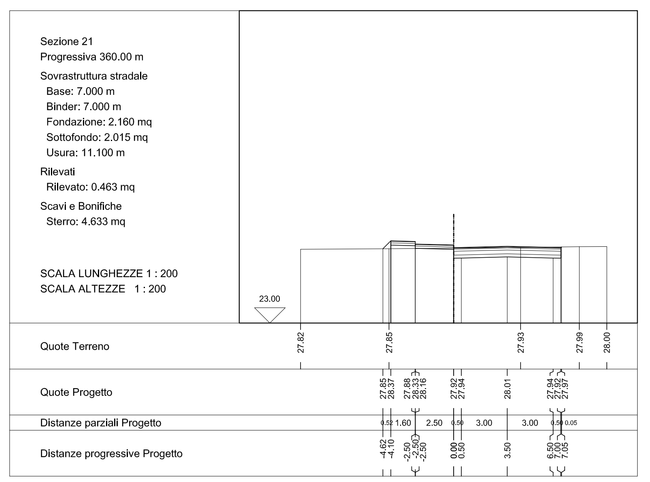

Sezione 22 (Frlcd)
Progressiva 368,53 m
Sovrastruttura stradale
Base: 7,000 m
Binder: 7,000 m
Fondazione: 2,160 mq
Sottofondo: 2,015 mq
Usura: 11,100 m
Rilevati
Rilevato: 0,465 mq
Scavi e Bonifiche
Sterro: 4,503 mq

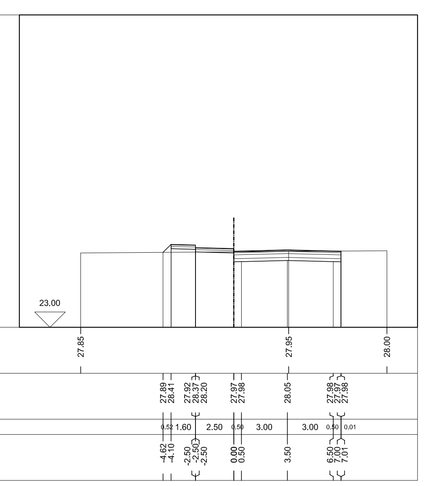

Sezione 23
Progressiva 380,00 m
Sovrastruttura stradale
Base: 7,000 m
Binder: 7,000 m
Fondazione: 2,160 mq
Sottofondo: 2,015 mq
Usura: 11,100 m
Rilevati
Rilevato: 0,338 mq
Scavi e Bonifiche
Sterro: 5,123 mq

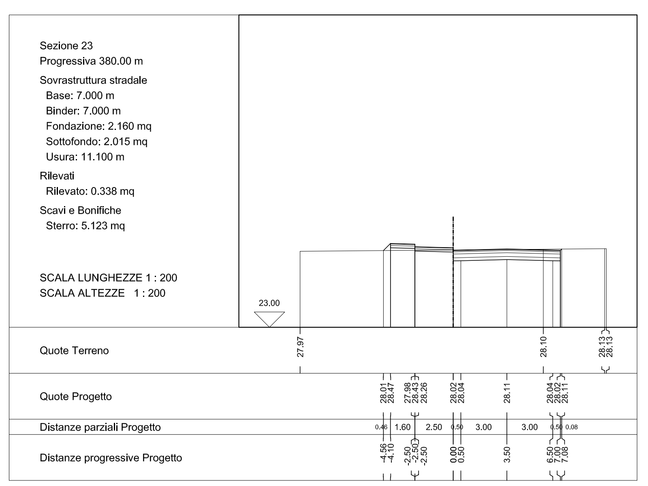

Sezione 24 (Cd)
Progressiva 398,94 m
Sovrastruttura stradale
Base: 7,000 m
Binder: 7,000 m
Fondazione: 2,160 mq
Sottofondo: 2,015 mq
Usura: 11,100 m
Rilevati
Rilevato: 0,265 mq
Scavi e Bonifiche
Sterro: 6,082 mq

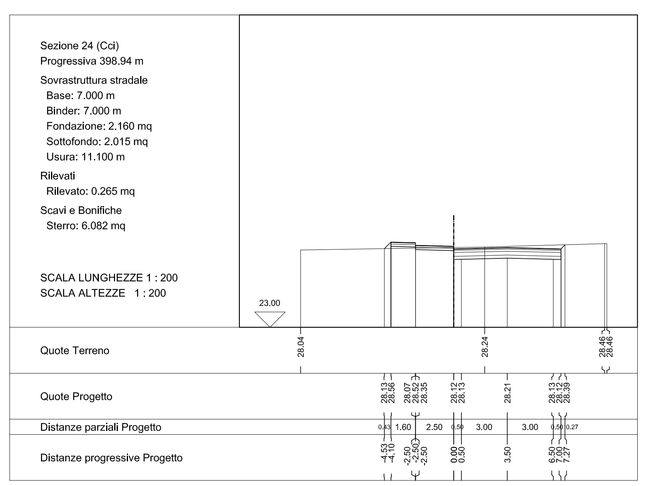

Sezione 25
Progressiva 420,00 m
Sovrastruttura stradale
Base: 7,000 m
Binder: 7,000 m
Fondazione: 2,160 mq
Sottofondo: 2,015 mq
Usura: 11,100 m
Rilevati
Rilevato: 0,014 mq
Scavi e Bonifiche
Sterro: 9,693 mq

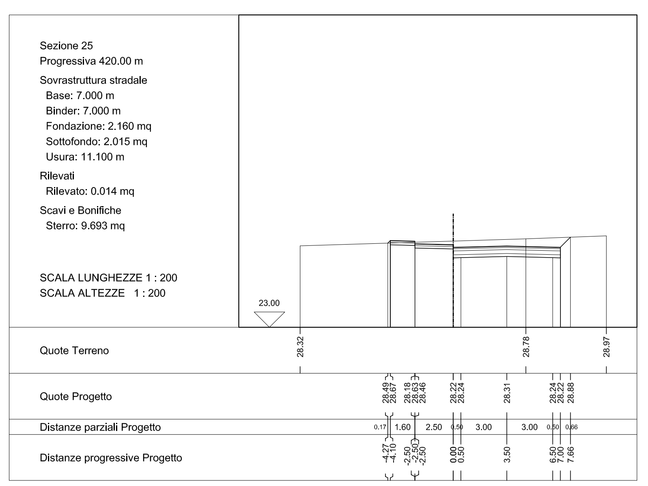

Sezione 26 (Frlfr)
Progressiva 429,36 m
Sovrastruttura stradale
Base: 7,000 m
Binder: 7,000 m
Fondazione: 2,160 mq
Sottofondo: 2,015 mq
Usura: 11,100 m
Scavi e Bonifiche
Sterro: 12,327 mq

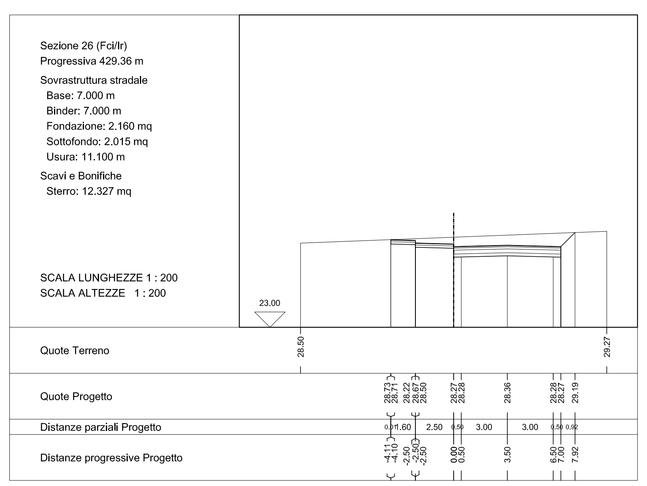

Sezione 27 (Frlcd)
Progressiva 432,08 m
Sovrastruttura stradale
Base: 7,000 m
Binder: 7,000 m
Fondazione: 2,160 mq
Sottofondo: 2,015 mq
Usura: 11,100 m
Scavi e Bonifiche
Sterro: 13,116 mq

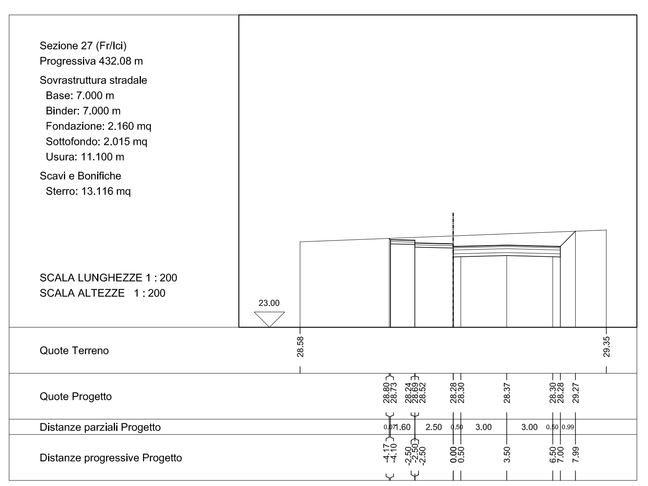

Sezione 28
Progressiva 440,00 m
Sovrastruttura stradale
Base: 7,000 m
Binder: 7,000 m
Fondazione: 2,160 mq
Sottofondo: 2,015 mq
Usura: 11,100 m
Scavi e Bonifiche
Sterro: 14,895 mq

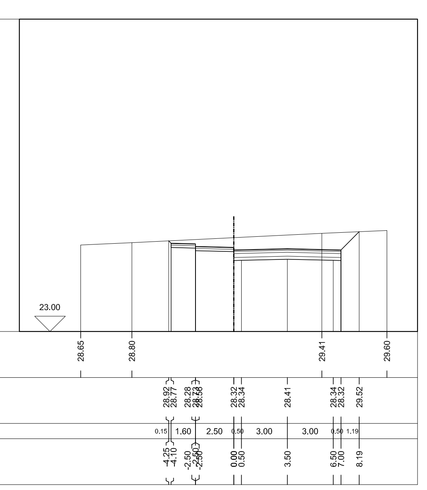

Sezione 29 (Cd)
Progressiva 449,56 m
Sovrastruttura stradale
Base: 7,000 m
Binder: 7,000 m
Fondazione: 2,160 mq
Sottofondo: 2,015 mq
Usura: 11,100 m
Scavi e Bonifiche
Sterro: 13,482 mq

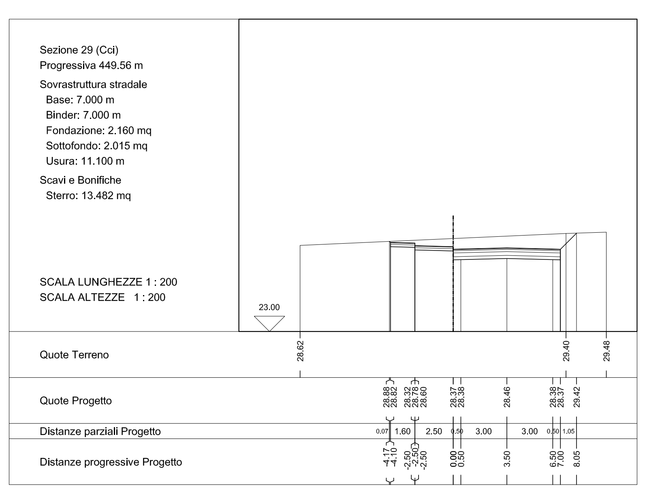

Sezione 30
Progressiva 460,00 m
Sovrastruttura stradale
Base: 7,000 m
Binder: 7,000 m
Fondazione: 2,160 mq
Sottofondo: 2,015 mq
Usura: 11,100 m
Rilevati
Rilevato: 0,008 mq
Scavi e Bonifiche
Sterro: 10,280 mq

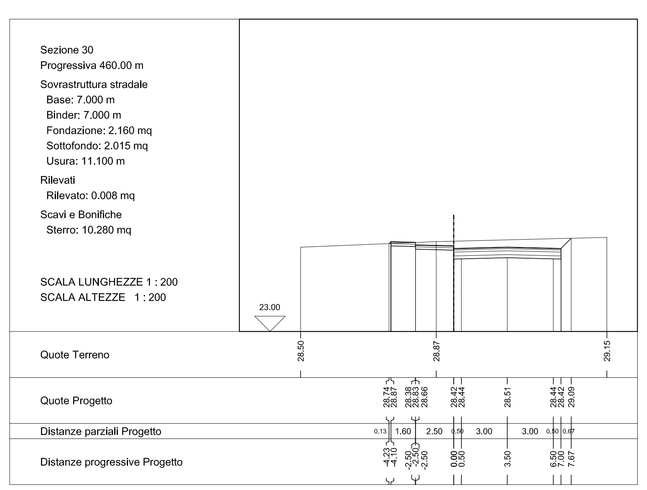

Sezione 31 (Frlfr)
Progressiva 467,04 m
Sovrastruttura stradale
Base: 7,000 m
Binder: 7,000 m
Fondazione: 2,160 mq
Sottofondo: 2,015 mq
Usura: 11,100 m
Rilevati
Rilevato: 0,059 mq
Scavi e Bonifiche
Sterro: 7,341 mq

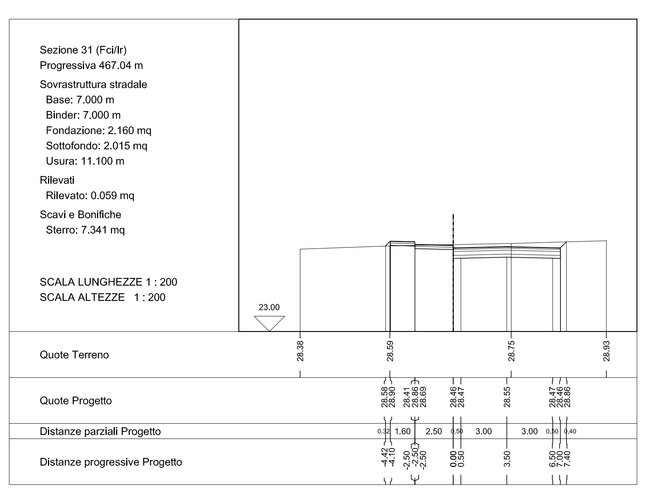

Sezione 32
Progressiva 480,00 m
Sovrastruttura stradale
Base: 7,000 m
Binder: 7,000 m
Fondazione: 2,160 mq
Sottofondo: 2,015 mq
Usura: 11,100 m
Rilevati
Rilevato: 0,697 mq
Scavi e Bonifiche
Sterro: 4,935 mq

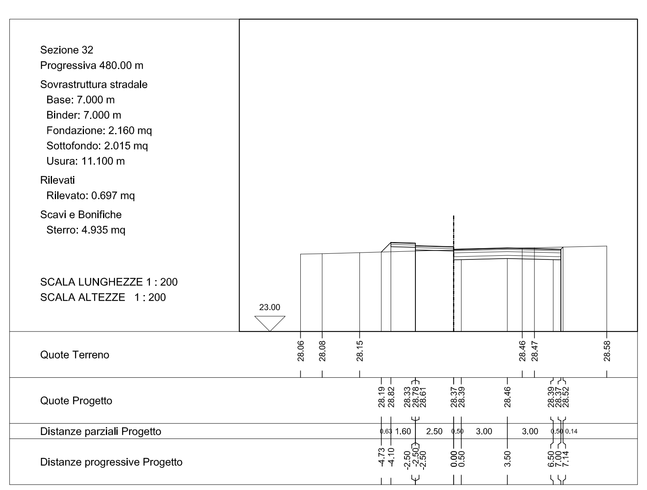

Sezione 33
Progressiva 500,00 m
Sovrastruttura stradale
Base: 7,000 m
Binder: 7,000 m
Fondazione: 2,160 mq
Sottofondo: 2,015 mq
Usura: 11,100 m
Rilevati
Rilevato: 0,164 mq
Scavi e Bonifiche
Sterro: 6,164 mq

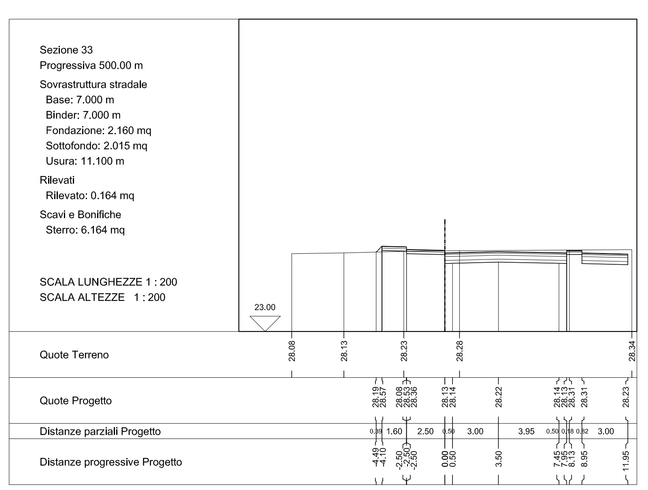

COMUNE DI CASTAGNETO CARDUCCI
Provincia di Livorno
PIANO URBANISTICO ATTUATIVO
"Città della Piana" Donoratico I.2.B UTOE n°2 SCHEDA NORMATIVA n°40 del Regolamento Urbanistico del Comune di Castagneto Carducci
PIANO ATTUATIVO in VARIANTE AL REGOLAMENTO URBANISTICO - SCHEDA n°40

PROPONENTE : CONSORZIO "PIANA DEGLI ULIVI"
con sede in Donoratico di Castagneto Carducci - via Aurelia N° 32s
c/o Studio Tinagli
Dott. GIUSEPPE BELLI Presidente:

PIANO ATTUATIVO
PROGETTO URBANISTICO : Dott. Arch. GIUSEPPE ANTONIO ANGLANA
Via V. FOSSOMBRONI , n° 8 - 50136 FIRENZE
PROGETTO DEFINITIVO
PROG. ARCHITETTONICO: Edificio 52
TEL. +39-055 2265605 CELL. +39-347 0003685
e-mail : g.angliana@gmail.com
Dott. Arch. MASSIMILIANO MANHAM
Lgo. SALVATORE ZAPPALA', n° 20-00173 ROMA
TEL. +39-06 7224339 CELL. +39-338 1545809
e-mail : manham.mil@gmail.com
Dott. Arch. PAOLO VACATELLO
Via CARLO BERTINAZZI , n° 25 - 00139 ROMA
TEL. +39-06 87133737 CELL. +39-338 4316749
e-mail : architetto.vacatello@libero.it

PROGETTO DEFINITIVO :
OPERE DI URBANIZZAZIONE : Dott. Ing. GRAZIANO PIPOLO
Via Romirajo, n°441 - 00196 ROMA
TEL. +39-06 32600497 e-mail: info@pierequadro.it

PROGETTO DEFINITIVO :
PROGETTO STRUTTURALE : Edificio 52
Dott. Ing. LEONARDO NEGRO
Via Roma , n° 552 - 59100 PRATO
TEL. +39-0574 1823966 CELL. +39-333 3541393
e-mail : ing.leonardoneg@gmail.com

PROGETTO DEFINITIVO :
PROGETTO IMP.ELETTR.: Edificio 52
Dott. Ing. CAMILLI ANTONIO
Via S. LUCIA , n° 1 - 02043 CONTIGLIANO (RI)
TEL.CELL. +39-339 7464472
e-mail : camillioni@tiscali.it

PROGETTO DEFINITIVO :
PROGETTO IMP.IDR.+MECC: Edificio 52
Per. Ind. DAVID MARTELLUCCI
Largo Guido Rosso , n° 2 - 02100 RIETI
TEL. +39-0746 483029 CELL. +39-347 3244344
e-mail : martellucci-david@libero.it

GEOLOGIA: Dott.Geol. LUCA FINUCCI
Via Cerrini , n° 58 - 57021 Venturina (LI)
TEL. +39-0565 853375 CELL. +39-338 8824712
e-mail : lucafinucci@alice.it

OGGETTO: PROGETTO DEFINITIVO
QUADRO CONOSCITIVO DI RIFERIMENTO
INQUADRAMENTO URBANISTICO
(di cui all'art. L.R.Toscana n°1 del 3 gennaio 2005 - art.47)
tomo 2a

ALLEGATO : PD.OU M09

DATA : Novembre 2013

QUADERNO SEZIONI TRASVERSALI

SCALA : 1:200