

Comune di
Castagneto Carducci

**VARIANTE PIANO STRUTTURALE
PIANO OPERATIVO**

Arch. Giovanni Parlanti
Progettista

Geom. Moreno Fusi
Responsabile del procedimento

Pian.jr. Emanuele Bechelli
Collaborazione al progetto

Pl. Giacomo Giubbilini
Garante dell'informazione e
della partecipazione

PFM Srl Società Tra Professionisti
Dott. Agr. Federico Martinelli
Studi agronomico-forestali e
Valutazione di Incidenza

Sandra Scarpellini
Sindaco

D.R.E.Am. Italia Soc. Coop.
Dott. Geol. Leonardo Moretti
Studi geologici e idraulici

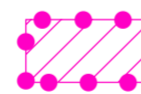
**Allegato H
Scheda Norma di Dievole**

H7 Tavola
Vincoli sovraordinati
Scala 1:5.000


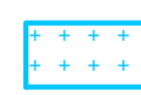


Dicembre 2018

Legenda


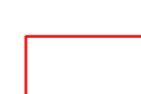
Immobili ed aree di notevole interesse pubblico (D.Lgs. 42/2004, art.136)

 D.M. 02/02/1959 - G.U. 37 del 1959: "Zona della pineta di Donoratico nel Comune di Castagneto Carducci"

Aree tutelate per legge (D.Lgs. 42/2004, art.142)

-  Lett a) - I territori costieri
-  Lett b) - I territori contermini ai laghi
-  Lett c) - I fiumi, i torrenti, i corsi d'acqua
-  Lett g) - I territori coperti da foreste e da boschi

Elementi cartografici

-  Confine comunale
-  Perimetro proprietà Azienda Agricola