



COMUNE DI CASTAGNETO CARDUCCI

AMPLIAMENTO DELLA EX SCUOLA SECONDARIA DI PRIMO GRADO IN
FRAZ. DONORATICO, PIAZZALE EUROPA


CODICE ELABORATO

PROGETTO ESECUTIVO

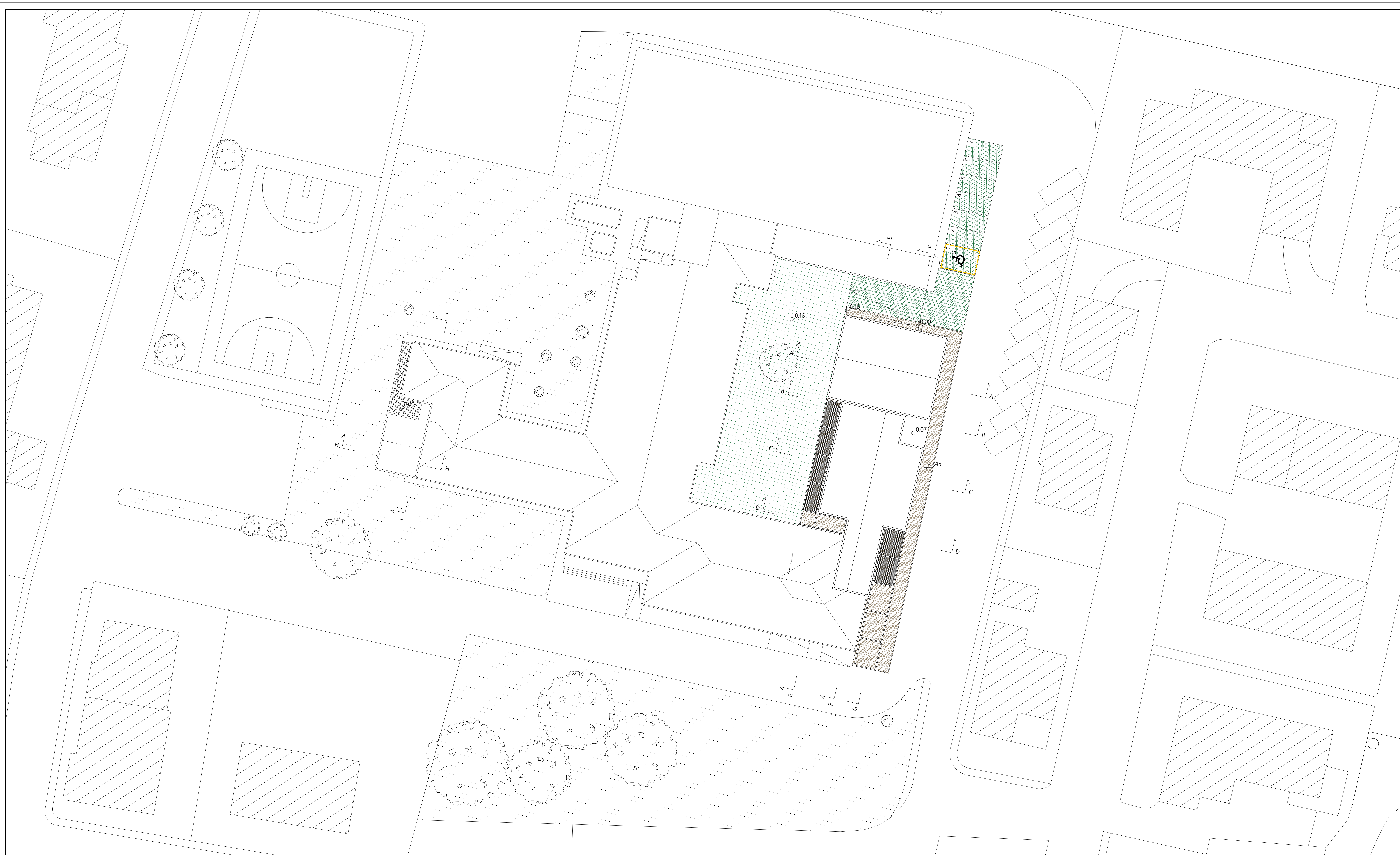
ELABORATO:

AR.01.01

PLANIMETRIA GENERALE e
SISTEMAZIONI ESTERNE

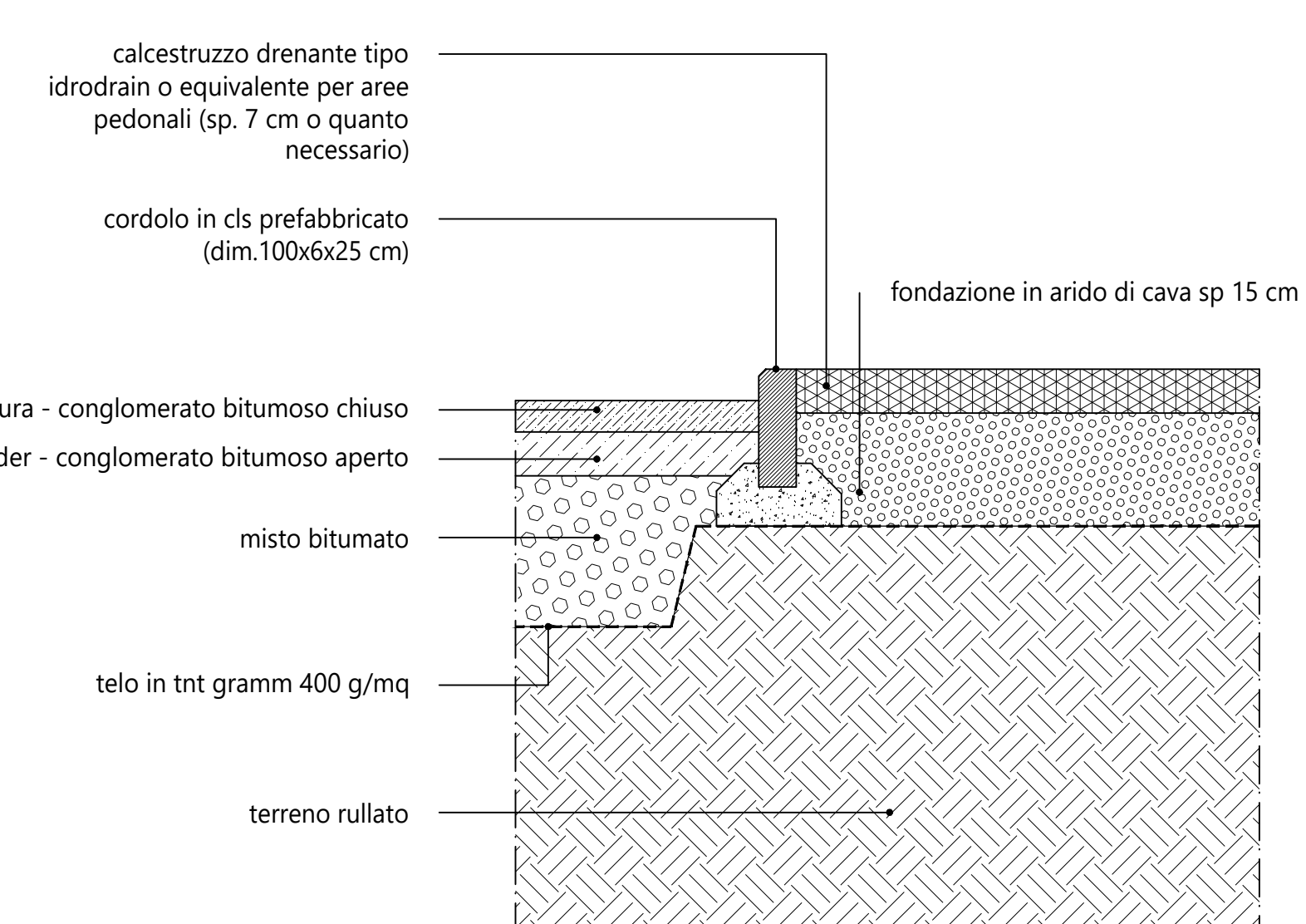


Elaborati descrittivi	ED	PROGETTISTI:
Stato attuale	SA	 ING. FERDINANDO CARRELLA <small>INGEGNERE CIVILE E AMBIENTALE INDIRIZZO IN INGEGNERIA CIVILE E AMBIENTALE SEZIONE CIVILE</small>
Sistemazione esterne	SE	
Progetto Architettonico	AR	
Progetto Strutturale	PS	
Acustico	AC	
Previsione licenzi	PL	
Impianti Idraulici Sanitari	IS	
Impianti Termomeccanici	IM	
Impianti Antivegeta	IA	
Impianti Elettrici e Speciali	IE	
VAR	DATA	OGGETTO
0	05/05/2022	EMISSIONE VARIANTI
1		
2		
3		
4		
5		
6		
7		
8		
9		
10		
11		
12		
13		
14		
15		
16		
17		
18		
19		
20		
21		
22		
23		
24		
25		
26		
27		
28		
29		
30		
31		
32		
33		
34		
35		
36		
37		
38		
39		
40		
41		
42		
43		
44		
45		
46		
47		
48		
49		
50		
51		
52		
53		
54		
55		
56		
57		
58		
59		
60		
61		
62		
63		
64		
65		
66		
67		
68		
69		
70		
71		
72		
73		
74		
75		
76		
77		
78		
79		
80		
81		
82		
83		
84		
85		
86		
87		
88		
89		
90		
91		
92		
93		
94		
95		
96		
97		
98		
99		
100		



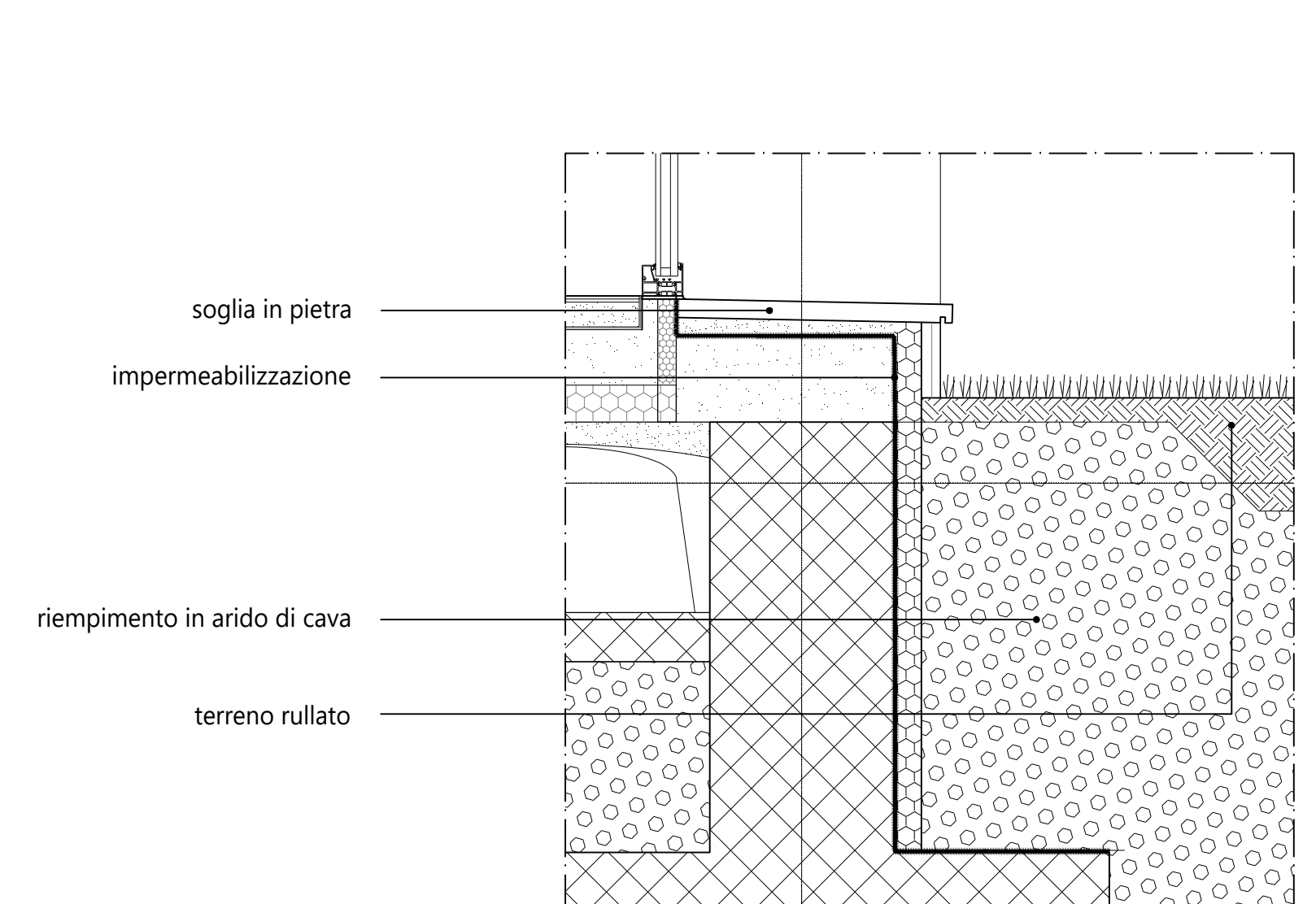
- Limite area di progetto
- Quote di progetto
- Edifici di progetto
- Aree carrabili e di sosta
- Aree pedonali in calcestruzzo drenante spessore 7 cm
- Aree pedonali in calcestruzzo drenante spessore 7 cm
- Elemento Frangivento
- Parcheggio riservato ai disabili
- Zona a verde
- Caditure
- Alberature autoctone da porre a dimora
- Cordoli
- Recinzione metallica

Dettaglio nodo
pavimentazione strada - pedonale



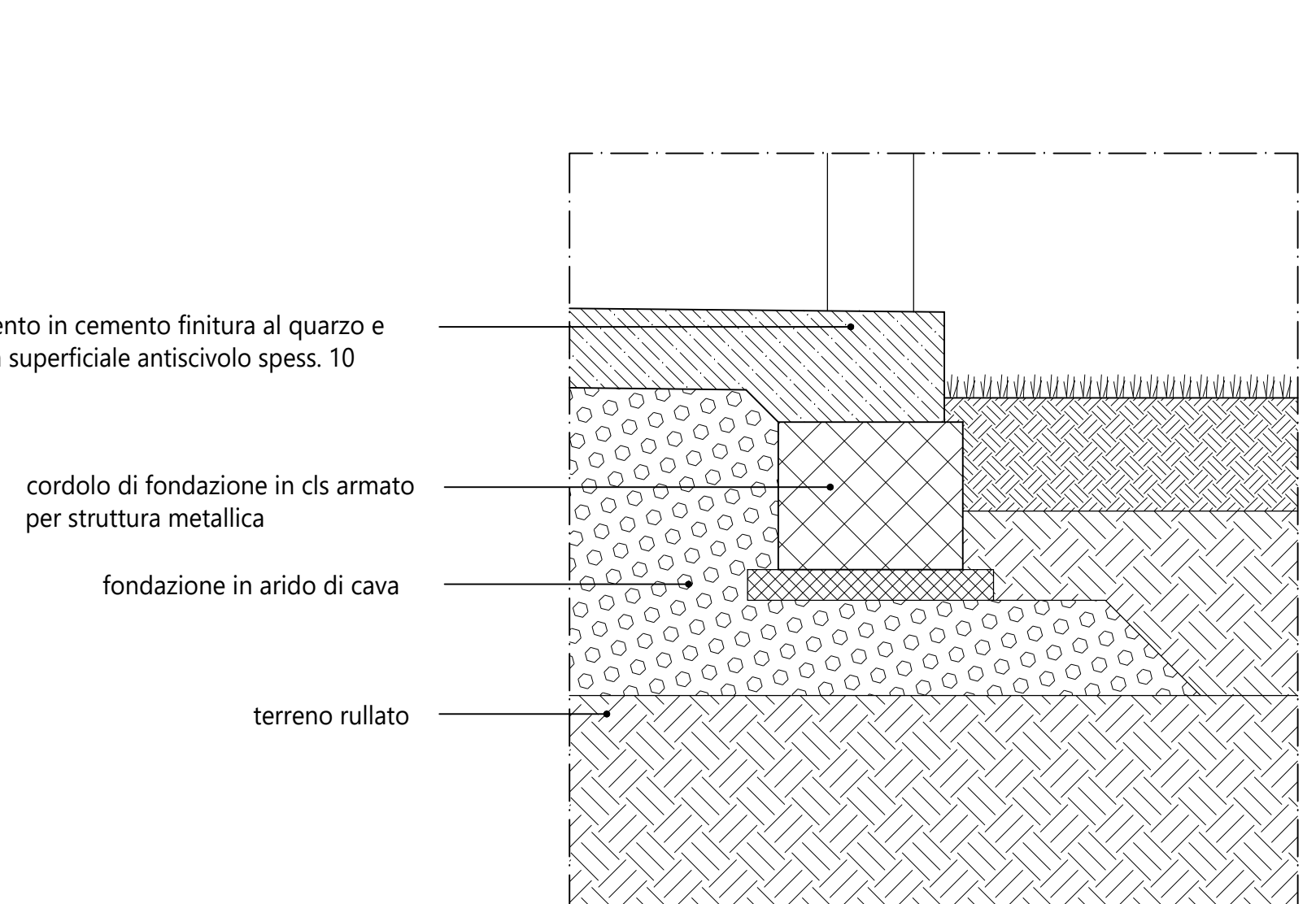
Scala 1:10

Dettaglio nodo
palestra - corte interna



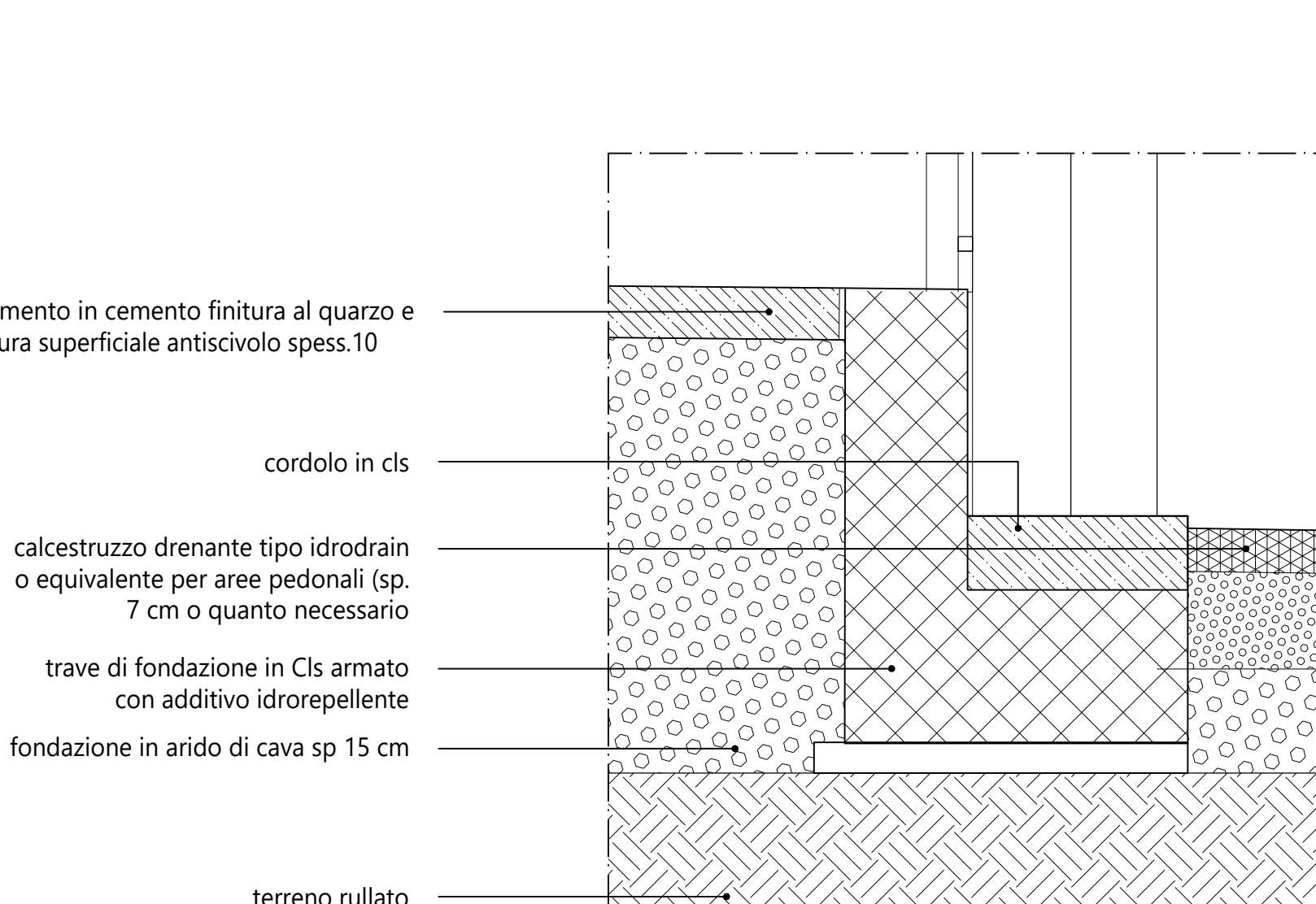
Scala 1:10

Dettaglio nodo
pavimentazione pedonale - corte interna

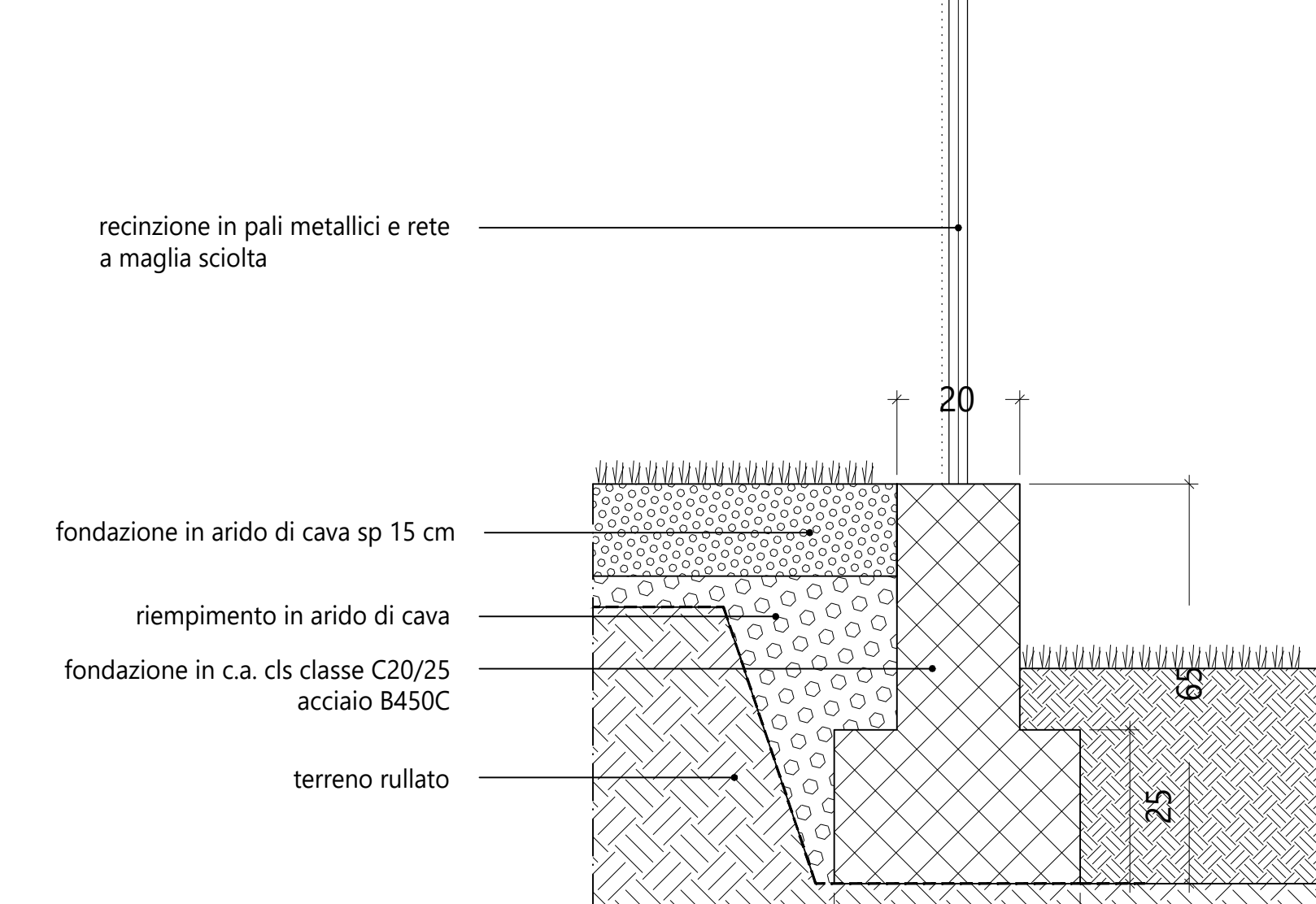


Scala 1:10

Dettaglio nodo
pavimentazione pedonale (ingresso) - marciapiede lato strada



Dettaglio nodo
recinzione corte interna



Scala 1:10