

**OPERA IN OGGETTO:**  
MESSA IN SICUREZZA DELLA VIABILITA' MEDIANTE LA REALIZZAZIONE DI PERCORSI CICLABILI  
Azioni regionali per la sicurezza stradale  
Bando Regionale D.G.R. 1357 del 16.12.2016  
Realizzazione di percorsi ciclabili lateralmente a via della Marina nella frazione di Marina di Castagneto Carducci

**TITOLO TAVOLA GRAFICA:**  
Planimetria di dettaglio tratto A-B  
Piante da abbattere

**STRUTTURA TECNICA DI PROGETTAZIONE:**  
Geom. Moreno Fusi - Responsabile Unico del Progetto e Resp. Lavori  
Studio Tecnico Ass. Lo. - Consulenza Architettonica  
Geom. Bagotti Federico

**Timbri e Firme:**

**Data:**  
Settembre 2018

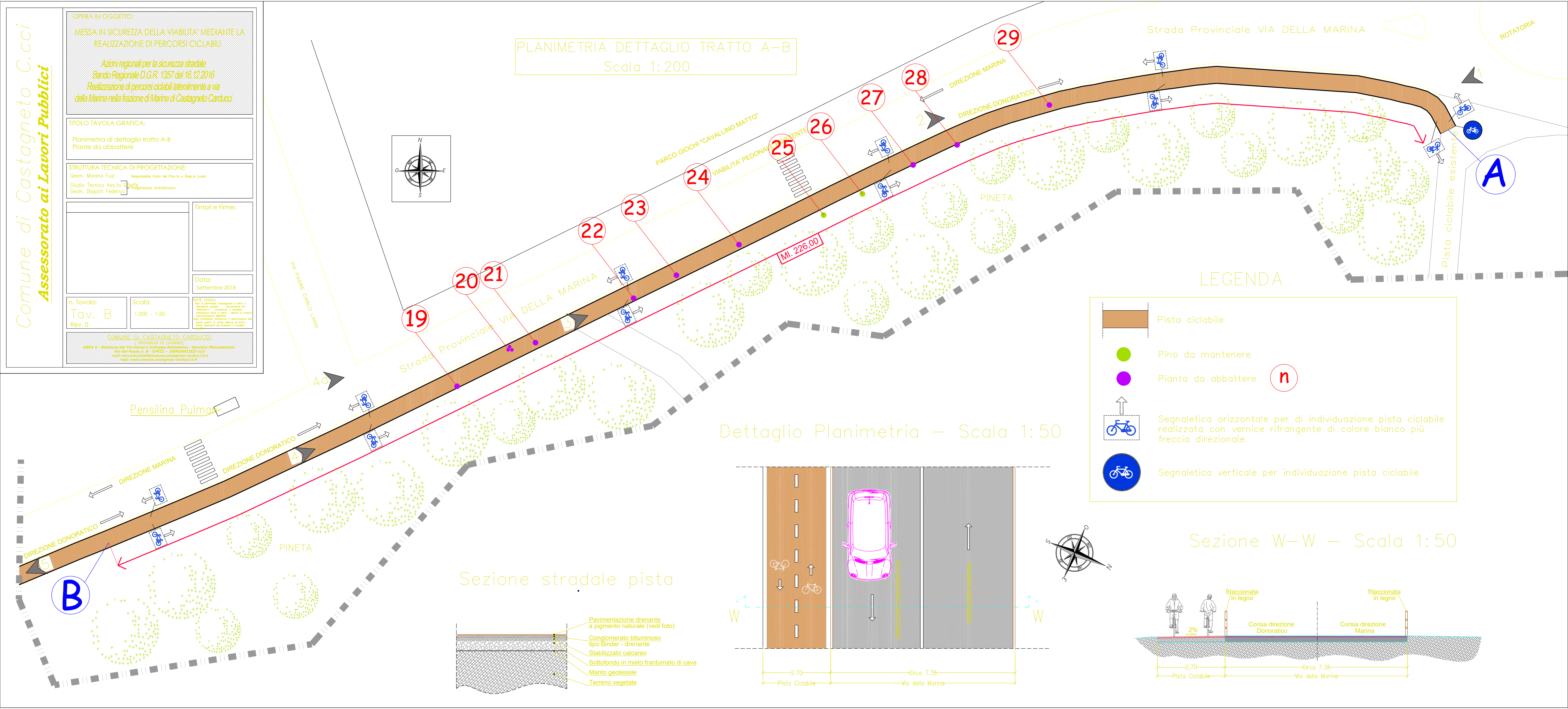
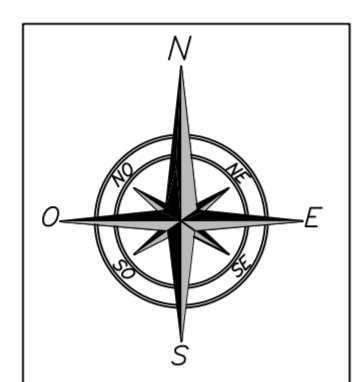
**n. Tavola:**  
Tav. B  
Rev. 0

**Scala:**  
1:200 - 1:50

**NOTE LEGALI:**  
Tutti i documenti consegnati a tutti i destinatari sono "documenti di lavoro" e non "documenti di progetto".  
L'opera è progettata e progettata in conformità con le norme vigenti in materia di sicurezza stradale e di sicurezza dei pedoni.  
Il presente progetto è approvato dal Comune di Castagneto Carducci il 12/09/2018.

**COMUNE DI CASTAGNETO CARDUCCI**  
(PROVINCIA DI LIVORNO)  
AREA 5 - Sezione del Territorio e Sviluppo Economico - Servizio Manutenzioni  
Via della Marina n. 8 - 57022 - Castagneto Carducci (LI)  
tel. 0571/200001 - fax 0571/200002 - e-mail: comune.castagneto@comune.castagneto.li.it  
www.comune.castagneto-carducci.li.it

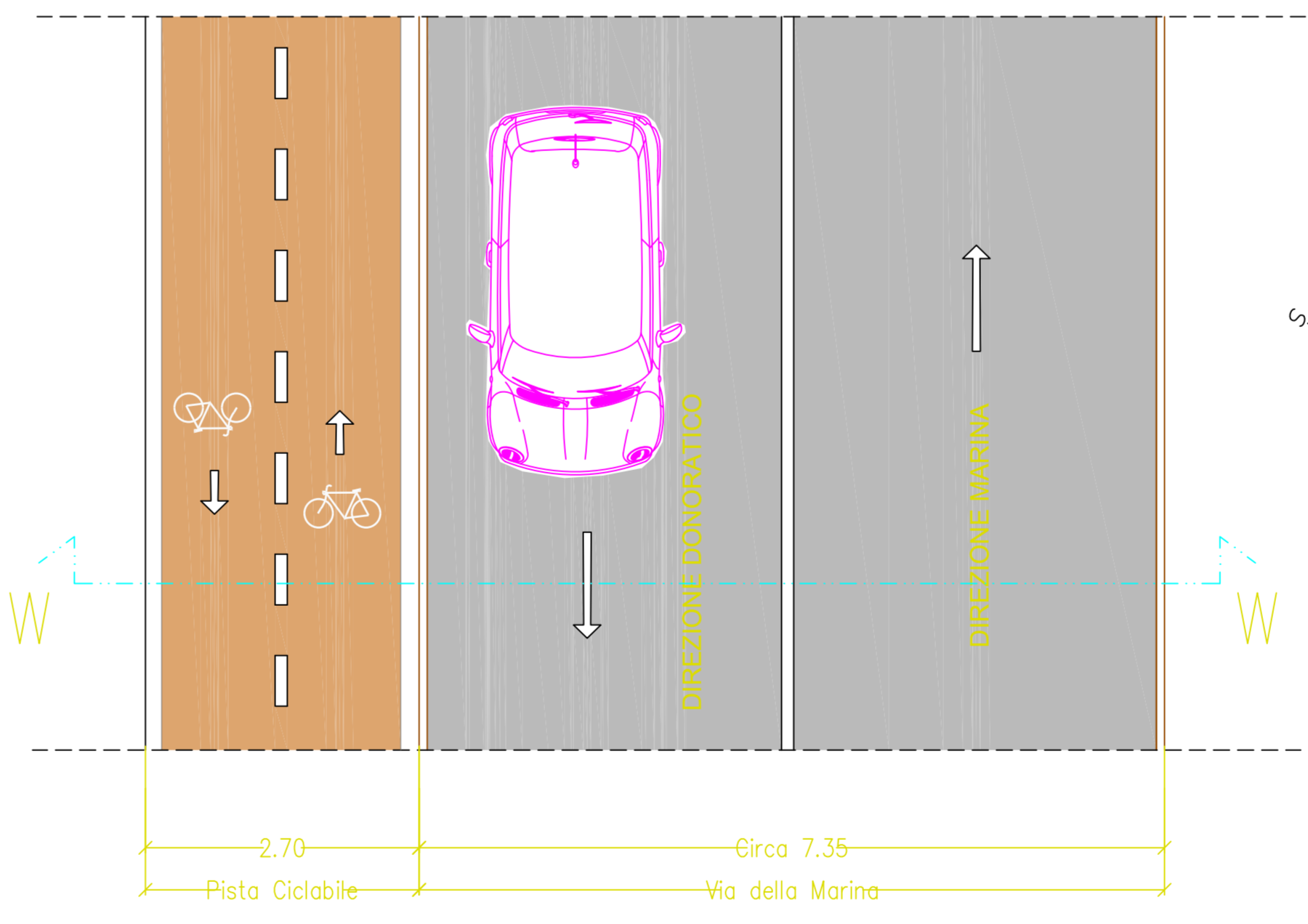
PLANIMETRIA DETTAGLIO TRATTO A-B  
Scala 1:200



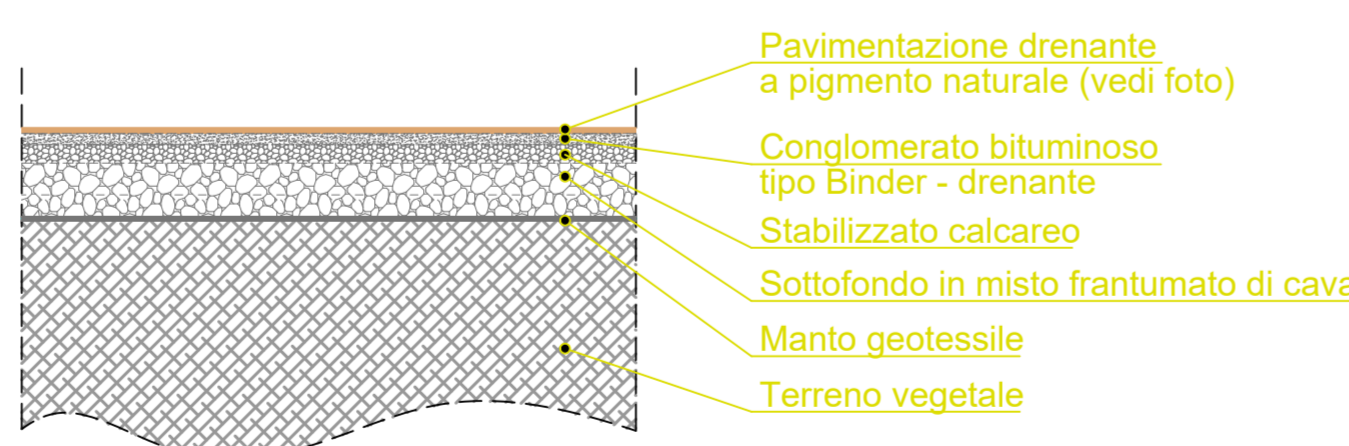
LEGENDA

- Pista ciclabile
- Pino da mantenere
- Pianta da abbattere (n)
- Segnaletica orizzontale per individuazione pista ciclabile realizzata con vernice rifrangente di colore bianco più freccia direzionale
- Segnaletica verticale per individuazione pista ciclabile

Dettaglio Planimetria - Scala 1:50



Sezione stradale pista



Sezione W-W - Scala 1:50

