



MATE Soc. Coop. va
C.F./p.IVA.03419611201
pec mateng@legalmail.it
mateng@mateng.it
Via Treviso 18 31020 S. Vendemiano (TV)
T +39 0438 41 24 33

Via S. Felice 21
40122 Bologna (BO)
T +39 051 29 12 911
Via Francesco Carlini, 5
20146 Milano (MI)
T +39 338 6719698



D.R.E.A.M. Italia Soc. Coop.
C.F./p.IVA.00295260517
pec certpt@pec.dream-italia.it
segreteria-pt@dream-italia.it
Via Garibaldi, 3
52015 Pratovecchio Stia (AR)
T +39 0573 529514
Via E. Bindi, 14
51100 Pistoia (PT)
T +39 0573 365967



COMUNE DI
CASTAGNETO CARDUCCI



COMUNE DI
SAN VINCENZO

CICLOPISTA TIRRENICA
PERCORSO VENTIMIGLIA-ROMA.
TRATTO RICADENTE NEI COMUNI DI
CASTAGNETO CARDUCCI E SAN VINCENZO



PROGETTO DI FATTIBILITA'
TECNICO ED ECONOMICA

COMMITTENTE:
Comune di Castagneto Carducci
Via del Fosso, 8
57022 Castagneto Carducci (LI)
R.U.P. : Geom. Moreno Fusi
CUP : D54E22001180002
CIG : 9663517A7E

RESPONSABILE DELL'INTEGRAZIONE DELLE PRESTAZIONI SPECIALISTICHE
Ing. Lino Pollastri
Archeologia
Dott. Maria Grazia Liseno

OGGETTO:
ELABORATI GRAFICI
VRD:
CARTA DEL RISCHIO
ARCHEOLOGICO

CAST 23017	F 2 11.3	
cod. commessa	num. elaborato	
DATA:	Settembre 2023	REDATTO: MCL
SCALA:	varie	APPROVATO: LP
REVISIONE:	0	VERIFICATO: LP



MATE
Soc. Coop.va



D.R.E.A.M. Italia
Soc. Coop.

CICLOPISTA TIRRENICA PERCORSO VENTIMIGLIA-ROMA.
Tratto ricadente nei Comuni di Castagneto Carducci e San Vincenzo.

CARTA DEL RISCHIO - SABAP-PI_2023_00359-CPG1

ID AREA 1 - Rischio medio - affidabilità buona

(Buffer 200m a cavallo delle opere)

La valutazione dell'effettivo rischio archeologico è strettamente relazionata alle opere programmate e differenziata sulla base della loro incidenza sui terreni e sulla stratigrafia originale e tiene in considerazione la reale area di occupazione dei lavori e la profondità di scavo prevista.

In questo caso, il progetto esprime un rischio archeologico e un conseguente impatto sul patrimonio archeologico di **grado medio**, in quanto esiste la probabilità che le lavorazioni previste incidano sulle quote alle quali si ritiene possibile la presenza di stratificazione archeologica o sulle sue prossimità. La visibilità nulla o scarsa dei suoli indagati durante la ricognizione impediscono di confermare o escludere la presenza di elementi di natura antropica.

VRD_Rischio archeologico

- rischio medio
- rischio basso

LEGENDA

PROGETTO

- CICLOVIA OGGETTO
DI LAVORAZIONI > 30cm
- CICLOVIA NON OGGETTO
DI LAVORAZIONI
- Buffer di studio 2km

ARCHIVIO SABAP-PI

- Buffer interventi archeologici
- Piano strutturale vigente_Castagneto Carducci
- Buffer Area archeologica_Donoratico
(Tav 5 - Tavola dell'esistente)
- Buffer Area archeologica_Bolgheri
(Tav 5 - Tavola dell'esistente)

PIANO PAESAGGISTICO TOSCANA

*Etichette dei beni architettonici tutelati
ai sensi della parte II del D.Lgs. 42/2004*

Az

*Beni architettonici tutelati ai sensi della parte II
del D.Lgs. 42/2004 - agg. 04/2022*

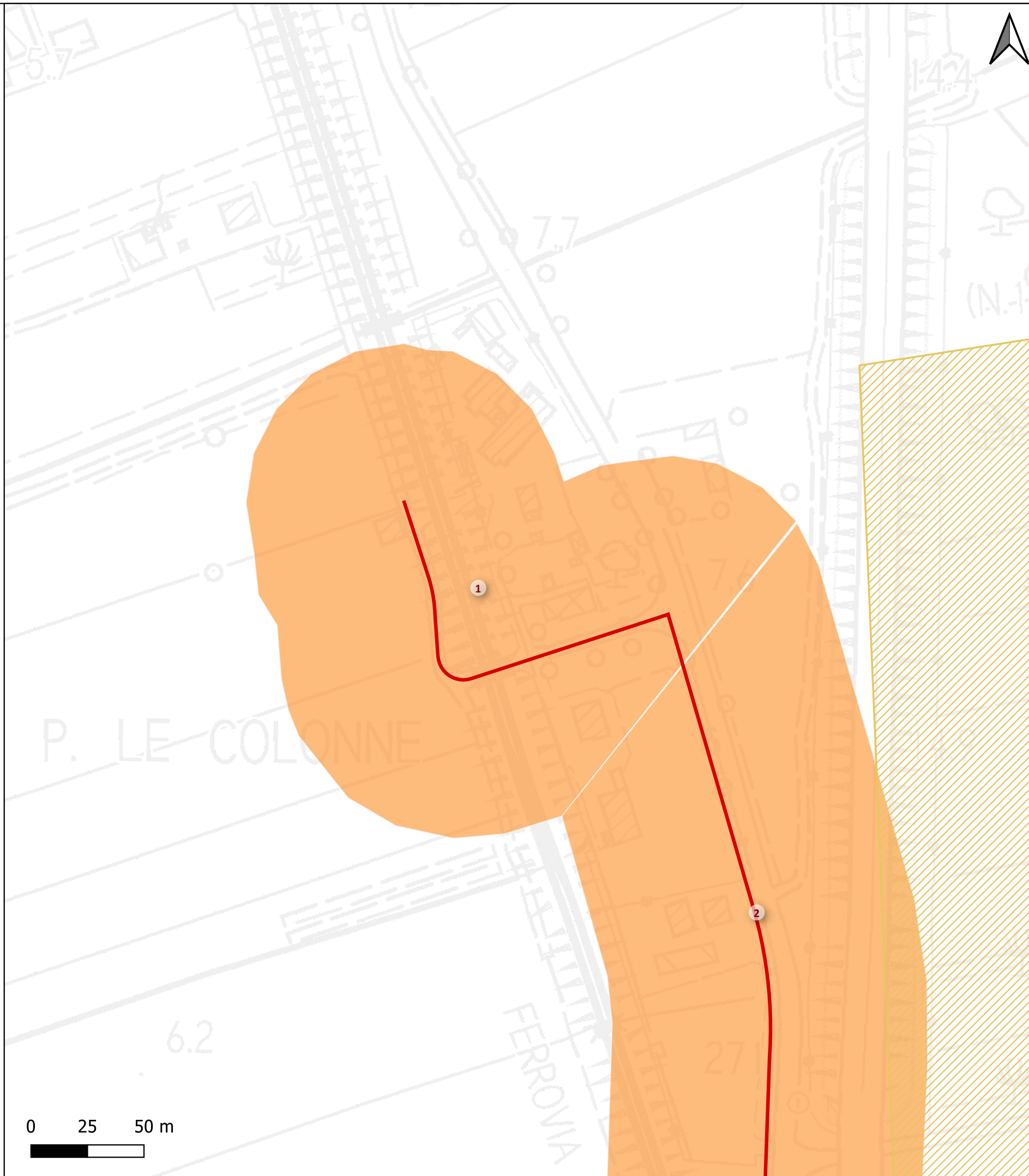
CATALOGO MOSI

- Viabilità di matrice storica
(presente al Catasto Leopoldino)
- SEGNALAZIONI ARCHEOLOGICHE PUNTUALI
- AFFIORAMENTO
- SITO
- TOMBA - TOMBE
- RITROVAMENTO SPORADICO

CRONOLOGIA IDENTIFICATIVA DELLE PRESENZE

- YY: NUMERO PROGRESSIVO
ELEMENTO
- ETA' PRE PROTOSTORICA
- ETA' ROMANA
- ETA' TARDOANTICA
- ETA' MEDIEVALE
- ETA' NON DETERMINABILE

0 25 50 m





MATE
Soc. Coop.va



D.R.E.A.M. Italia
Soc. Coop.

CICLOPISTA TIRRENICA PERCORSO VENTIMIGLIA-ROMA.
Tratto ricadente nei Comuni di Castagneto Carducci e San Vincenzo.

CARTA DEL RISCHIO - SABAP-PI_2023_00359-CPG1 ID AREA 2 - Rischio medio - affidabilità buona (Buffer 200m a cavallo delle opere)

La valutazione dell'effettivo rischio archeologico è strettamente relazionata alle opere programmate e differenziata sulla base della loro incidenza sui terreni e sulla stratigrafia originale e tiene in considerazione la reale area di occupazione dei lavori e la profondità di scavo prevista.

Il progetto esprime un rischio archeologico e un conseguente impatto sul patrimonio archeologico di grado medio, in quanto esiste la probabilità che le lavorazioni previste incidano sulle quote alle quali si ritiene possibile la presenza di stratificazione archeologica o sulle sue prossimità. Le opere si trovano a ridosso e, per circa 2km, all'interno del "Buffer Area archeologica-Bolgheri (TAV 5, Piano Strutturale Vigente di Castagneto Carducci)". La visibilità nulla o scarsa dei suoli indagati durante la ricognizione impediscono di confermare o escludere la presenza di elementi di natura antropica.

VRD_Rischio archeologico

- rischio medio
- rischio basso

LEGENDA

PROGETTO

- CICLOVIA OGGETTO
DI LAVORAZIONI > 30cm
- CICLOVIA NON OGGETTO
DI LAVORAZIONI
- Buffer di studio 2km

ARCHIVIO SABAP-PI

- Buffer interventi archeologici

Piano strutturale vigente_Castagneto Carducci

- Buffer Area archeologica_Donoratico
(Tav 5 - Tavola dell'esistente)
- Buffer Area archeologica_Bolgheri
(Tav 5 - Tavola dell'esistente)

PIANO PAESAGGISTICO TOSCANA

*Etichette dei beni architettonici tutelati
ai sensi della parte II del D.Lgs. 42/2004*

Az

*Beni architettonici tutelati ai sensi della parte II
del D.Lgs. 42/2004 - agg. 04/2022*

CATALOGO MOSI

- Viabilità di matrice storica
(presente al Catasto Leopoldino)

SEGNALAZIONI ARCHEOLOGICHE PUNTUALI

- AFFIORAMENTO
- SITO
- TOMBA - TOMBE
- RITROVAMENTO SPORADICO

CRONOLOGIA IDENTIFICATIVA DELLE PRESENZE

- YY: NUMERO PROGRESSIVO
ELEMENTO
- ETA' PRE PROTOSTORICA
- ETA' ROMANA
- ETA' TARDANTICA
- ETA' MEDIEVALE
- ETA' NON DETERMINABILE

0 250 500 m



MATE
Soc. Coop.va



D.R.E.A.M. Italia
Soc. Coop.

CICLOPISTA TIRRENICA PERCORSO VENTIMIGLIA-ROMA.
Tratto ricadente nei Comuni di Castagneto Carducci e San Vincenzo.

CARTA DEL RISCHIO - SABAP-PI_2023_00359-CPG1 ID AREA 3 - Rischio medio - affidabilità buona (Buffer 200m a cavallo delle opere)

La valutazione dell'effettivo rischio archeologico è strettamente relazionata alle opere programmate e differenziata sulla base della loro incidenza sui terreni e sulla stratigrafia originale e tiene in considerazione la reale area di occupazione dei lavori e la profondità di scavo prevista.

In questo caso, il progetto esprime un rischio archeologico e un conseguente impatto sul patrimonio archeologico di **grado medio**, in quanto esiste la probabilità che le lavorazioni previste incidano sulle quote alle quali si ritiene possibile la presenza di stratificazione archeologica o sulle sue prossimità. La visibilità nulla o scarsa dei suoli indagati durante la ricognizione impediscono di confermare o escludere la presenza di elementi di natura antropica.

VRD_Rischio archeologico

- rischio medio
- rischio basso

LEGENDA

PROGETTO

- CICLOVIA OGGETTO
DI LAVORAZIONI > 30cm
- CICLOVIA NON OGGETTO
DI LAVORAZIONI
- Buffer di studio 2km

ARCHIVIO SABAP-PI

- Buffer interventi archeologici
- Piano strutturale vigente_Castagneto Carducci
- Buffer Area archeologica_Donoratico
(Tav 5 - Tavola dell'esistente)
- Buffer Area archeologica_Bolgheri
(Tav 5 - Tavola dell'esistente)

PIANO PAESAGGISTICO TOSCANA

*Etichette dei beni architettonici tutelati
ai sensi della parte II del D.Lgs. 42/2004*

Az

*Beni architettonici tutelati ai sensi della parte II
del D.Lgs. 42/2004 - agg. 04/2022*

CATALOGO MOSI

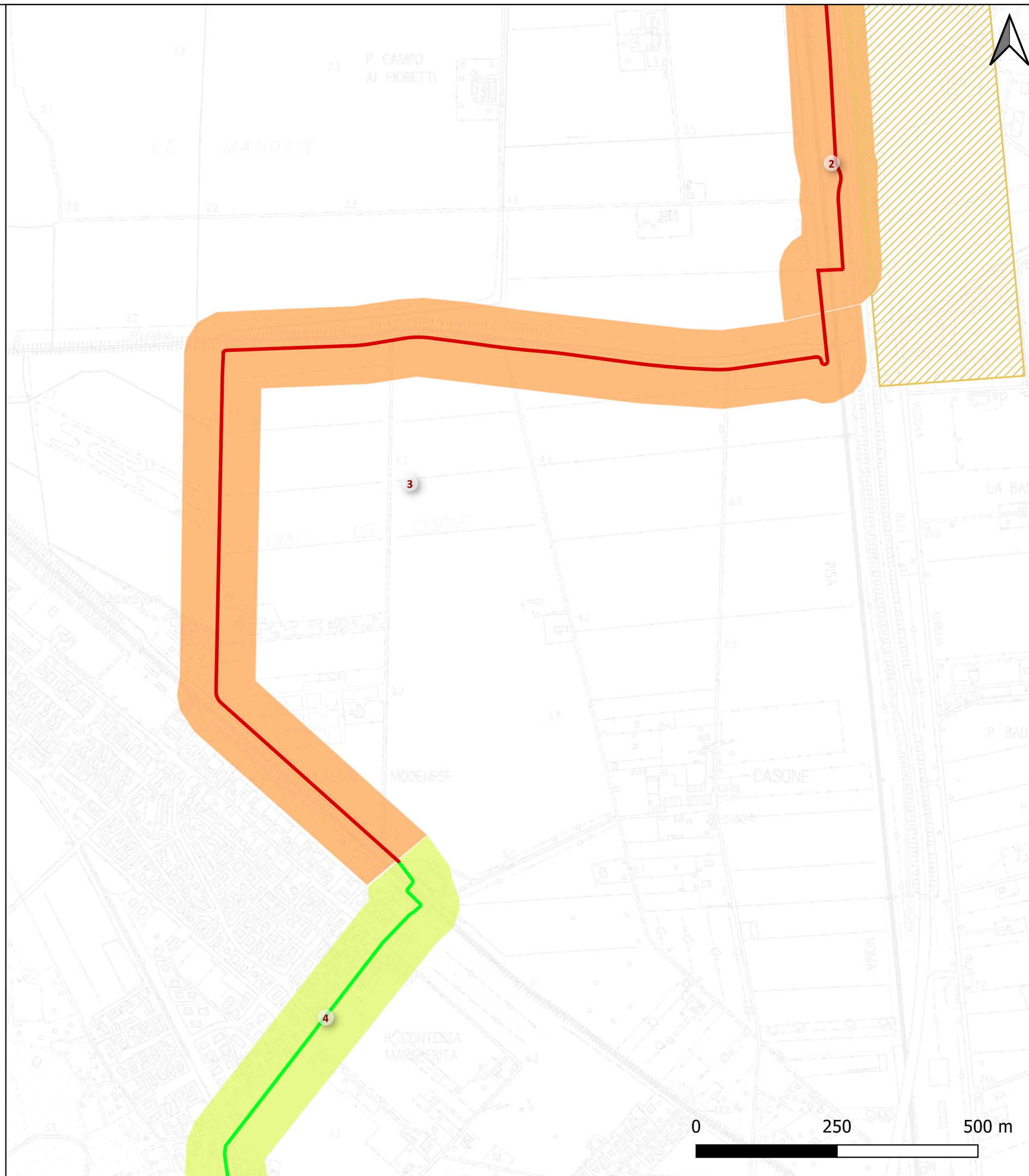
Viabilità di matrice storica
(presente al Catasto Leopoldino)

SEGNALAZIONI ARCHEOLOGICHE PUNTUALI

- AFFIORAMENTO
- SITO
- TOMBA - TOMBE
- RITROVAMENTO SPORADICO

CRONOLOGIA IDENTIFICATIVA DELLE PRESENZE

- YY: NUMERO PROGRESSIVO
ELEMENTO
- ETA' PRE PROTOSTORICA
- ETA' ROMANA
- ETA' TARDOANTICA
- ETA' MEDIEVALE
- ETA' NON DETERMINABILE





MATE
Soc. Coop.va



D.R.E.A.M. Italia
Soc. Coop.

CICLOPISTA TIRRENICA PERCORSO VENTIMIGLIA-ROMA.
Tratto ricadente nei Comuni di Castagneto Carducci e San Vincenzo.

CARTA DEL RISCHIO - SABAP-PI_2023_00359-CPG1 ID AREA 4 - Rischio basso - affidabilità buona (Buffer 200m a cavallo delle opere)

La valutazione dell'effettivo rischio archeologico è strettamente relazionata alle opere programmate e differenziata sulla base della loro incidenza sui terreni e sulla stratigrafia originale e tiene in considerazione la reale area di occupazione dei lavori e la profondità di scavo prevista.

Il progetto esprime un rischio archeologico e un conseguente impatto sul patrimonio archeologico di **grado basso** in quanto non sono previste attività di scavo che possano intaccare quote dove è probabile la presenza di stratificazione archeologica.

VRD_Rischio archeologico

- rischio medio
- rischio basso

LEGENDA

PROGETTO

- CICLOVIA OGGETTO
DI LAVORAZIONI > 30cm
- CICLOVIA NON OGGETTO
DI LAVORAZIONI
- Buffer di studio 2km

ARCHIVIO SABAP-PI

- Buffer interventi archeologici
- Piano strutturale vigente_Castagneto Carducci
- Buffer Area archeologica_Donoratico
(Tav 5 - Tavola dell'esistente)
- Buffer Area archeologica_Bolgheri
(Tav 5 - Tavola dell'esistente)

PIANO PAESAGGISTICO TOSCANA

*Etichette dei beni architettonici tutelati
ai sensi della parte II del D.Lgs. 42/2004*

Az

*Beni architettonici tutelati ai sensi della parte II
del D.Lgs. 42/2004 - agg. 04/2022*

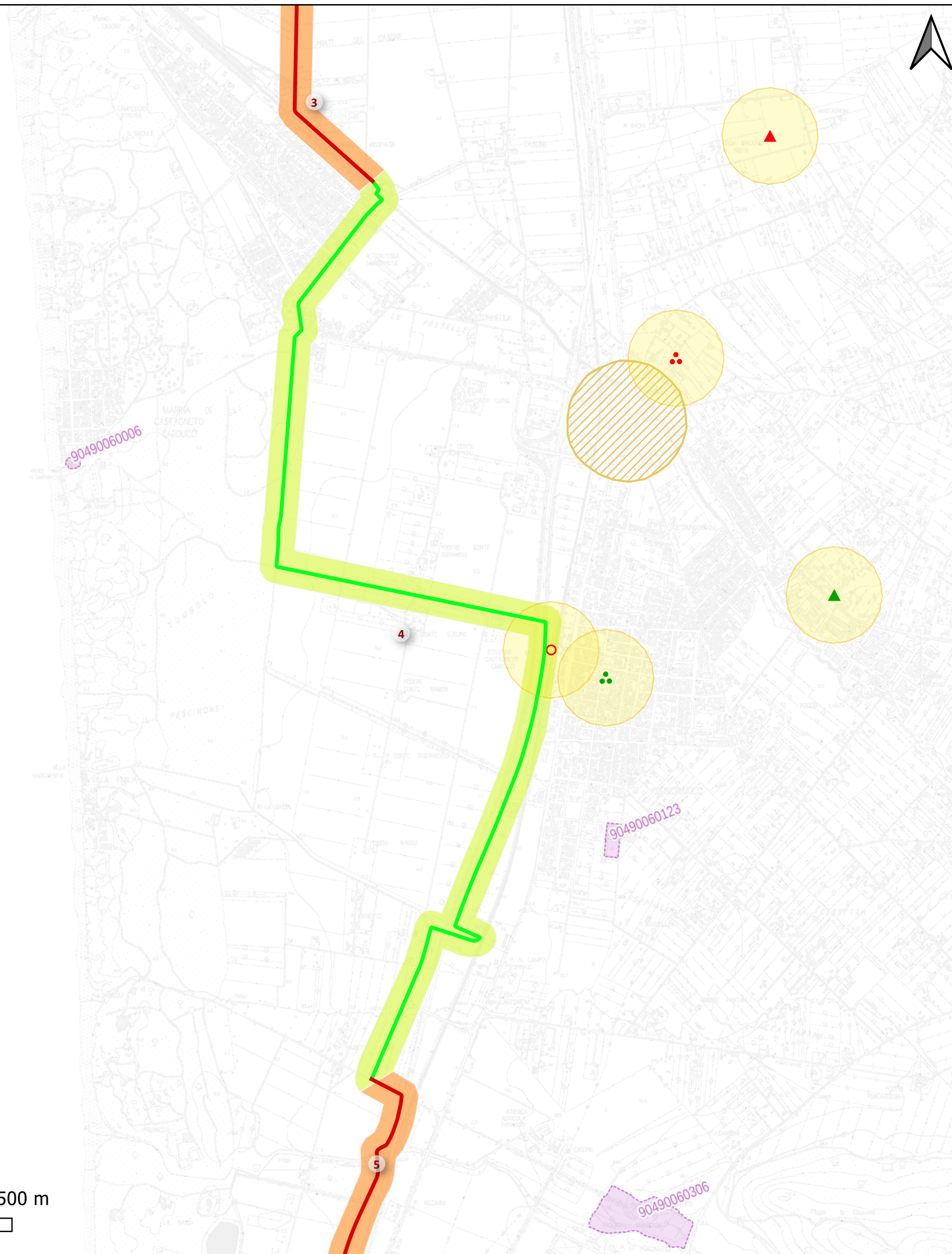
CATALOGO MOSI

- Viabilità di matrice storica
(presente al Catasto Leopoldino)
- SEGNALAZIONI ARCHEOLOGICHE PUNTUALI
- AFFIORAMENTO
- SITO
- TOMBA - TOMBE
- RITROVAMENTO SPORADICO

CRONOLOGIA IDENTIFICATIVA DELLE PRESENZE

- YY: NUMERO PROGRESSIVO
ELEMENTO
- ETA' PRE PROTOSTORICA
- ETA' ROMANA
- ETA' TARDOANTICA
- ETA' MEDIEVALE
- ETA' NON DETERMINABILE

0 250 500 m





MATE
Soc. Coop.va



D.R.E.A.M. Italia
Soc. Coop.

CICLOPISTA TIRRENICA PERCORSO VENTIMIGLIA-ROMA.
Tratto ricadente nei Comuni di Castagneto Carducci e San Vincenzo.

CARTA DEL RISCHIO - SABAP-PI_2023_00359-CPG1 ID AREA 5 - Rischio medio - affidabilità buona (Buffer 200m a cavallo delle opere)

La valutazione dell'effettivo rischio archeologico è strettamente relazionata alle opere programmate e differenziata sulla base della loro incidenza sui terreni e sulla stratigrafia originale e tiene in considerazione la reale area di occupazione dei lavori e la profondità di scavo prevista.

In questo caso, il progetto esprime un rischio archeologico e un conseguente impatto sul patrimonio archeologico di **grado medio**, in quanto esiste la probabilità che le lavorazioni previste incidano sulle quote alle quali si ritiene possibile la presenza di stratificazione archeologica o sulle sue prossimità. La visibilità nulla o scarsa dei suoli indagati durante la ricognizione impediscono di confermare o escludere la presenza di elementi di natura antropica.

VRD_Rischio archeologico

- rischio medio
- rischio basso

LEGENDA

PROGETTO

- CICLOVIA OGGETTO
DI LAVORAZIONI > 30cm
- CICLOVIA NON OGGETTO
DI LAVORAZIONI
- Buffer di studio 2km

ARCHIVIO SABAP-PI

- Buffer interventi archeologici

Piano strutturale vigente_Castagneto Carducci

- Buffer Area archeologica_Donoratico
(Tav 5 - Tavola dell'esistente)
- Buffer Area archeologica_Bolgheri
(Tav 5 - Tavola dell'esistente)

PIANO PAESAGGISTICO TOSCANA

*Etichette dei beni architettonici tutelati
ai sensi della parte II del D.Lgs. 42/2004*

Az

*Beni architettonici tutelati ai sensi della parte II
del D.Lgs. 42/2004 - agg. 04/2022*

CATALOGO MOSI

- Viabilità di matrice storica
(presente al Catasto Leopoldino)

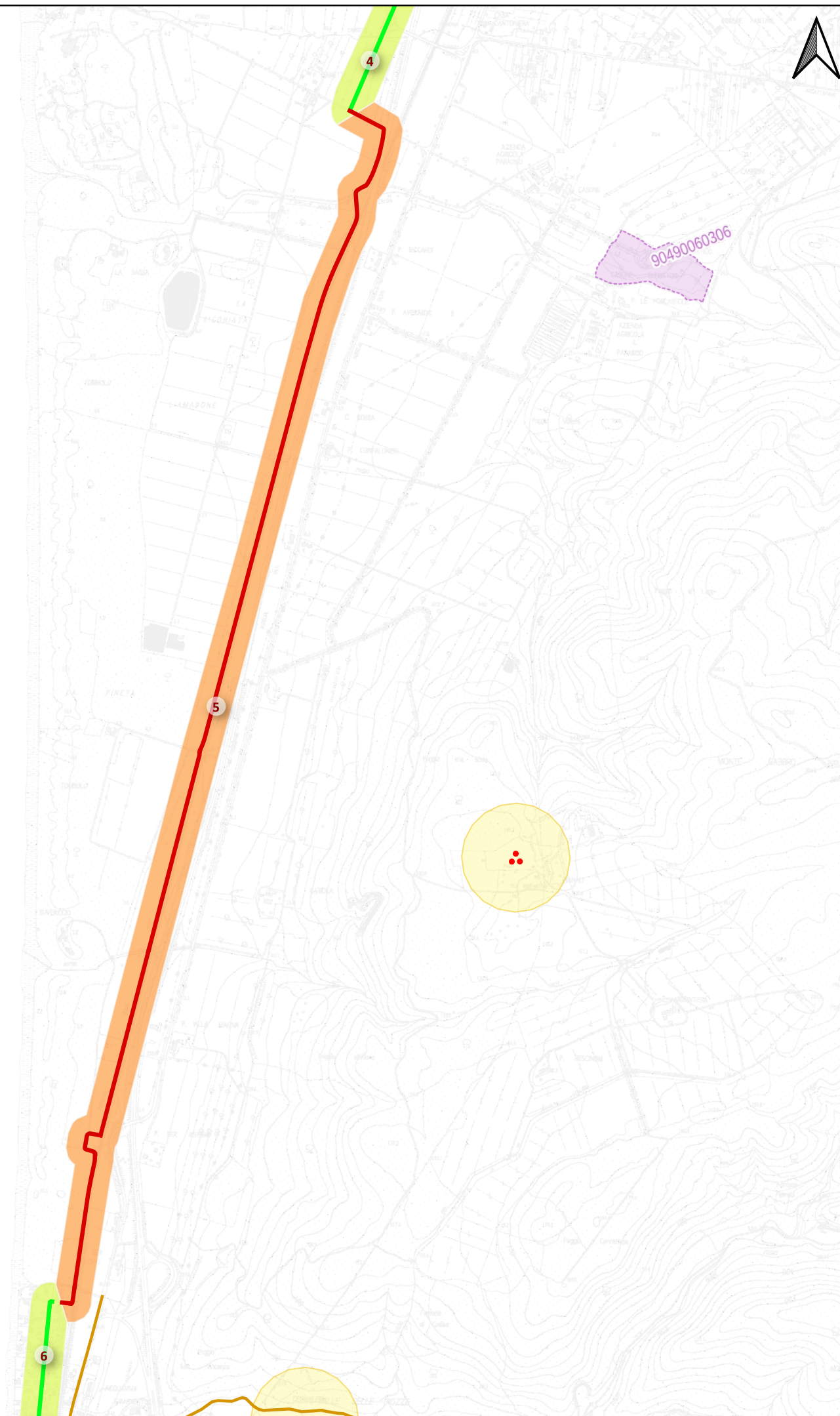
SEGNALAZIONI ARCHEOLOGICHE PUNTUALI

- AFFIORAMENTO
- SITO
- TOMBA - TOMBE
- RITROVAMENTO SPORADICO

CRONOLOGIA IDENTIFICATIVA DELLE PRESENZE

- YY: NUMERO PROGRESSIVO
ELEMENTO
- ETA' PRE PROTOSTORICA
- ETA' ROMANA
- ETA' TARDOANTICA
- ETA' MEDIEVALE
- ETA' NON DETERMINABILE

0 250 500 m





MATE
Soc. Coop.va



D.R.E.A.M. Italia
Soc. Coop.

CICLOPISTA TIRRENICA PERCORSO VENTIMIGLIA-ROMA.
Tratto ricadente nei Comuni di Castagneto Carducci e San Vincenzo.

CARTA DEL RISCHIO - SABAP-PI_2023_00359-CPG1 ID AREA 6 - Rischio basso - affidabilità buona (Buffer 200m a cavallo delle opere)

La valutazione dell'effettivo rischio archeologico è strettamente relazionata alle opere programmate e differenziata sulla base della loro incidenza sui terreni e sulla stratigrafia originale e e tiene in considerazione la reale area di occupazione dei lavori e la profondità di scavo prevista.

Il progetto esprime un rischio archeologico e un conseguente impatto sul patrimonio archeologico di **grado basso** in quanto non sono previste attività di scavo che possano intaccare quote dove è probabile la presenza di stratificazione archeologica.

VRD_Rischio archeologico

- rischio medio
- rischio basso

LEGENDA

PROGETTO

- CICLOVIA OGGETTO
DI LAVORAZIONI > 30cm
- CICLOVIA NON OGGETTO
DI LAVORAZIONI
- Buffer di studio 2km

ARCHIVIO SABAP-PI

- Buffer interventi archeologici

Piano strutturale vigente_Castagneto Carducci

- Buffer Area archeologica_Donoratico
(Tav 5 - Tavola dell'esistente)
- Buffer Area archeologica_Bolgheri
(Tav 5 - Tavola dell'esistente)

PIANO PAESAGGISTICO TOSCANA

*Etichette dei beni architettonici tutelati
ai sensi della parte II del D.Lgs. 42/2004*

Az

*Beni architettonici tutelati ai sensi della parte II
del D.Lgs. 42/2004 - agg. 04/2022*

CATALOGO MOSI

- Viabilità di matrice storica

(presente al Catasto Leopoldino)

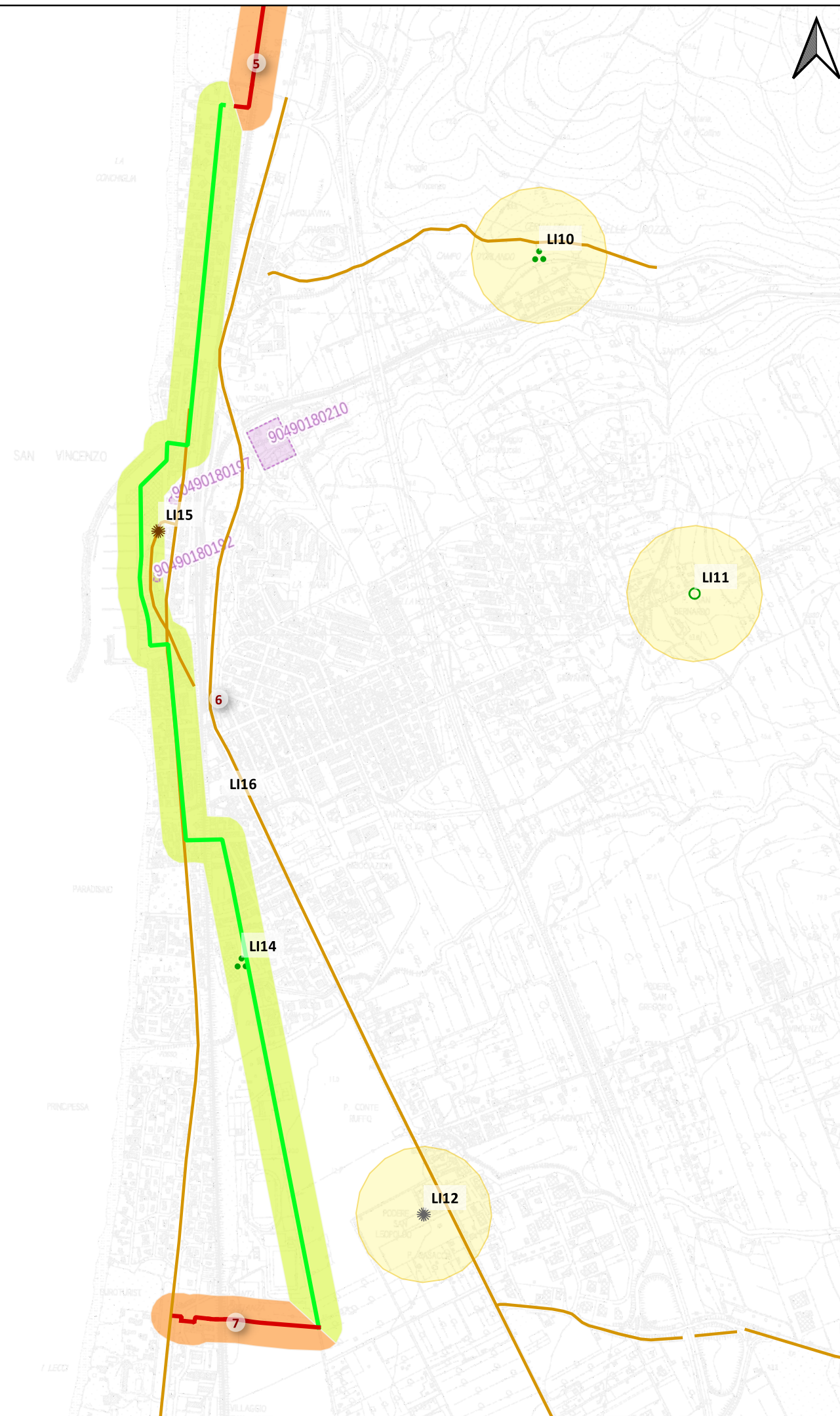
SEGNALAZIONI ARCHEOLOGICHE PUNTUALI

- AFFIORAMENTO
- SITO
- TOMBA - TOMBE
- RITROVAMENTO SPORADICO

CRONOLOGIA IDENTIFICATIVA DELLE PRESENZE

- YY: NUMERO PROGRESSIVO
ELEMENTO
- ETA' PRE PROTOSTORICA
- ETA' ROMANA
- ETA' TARDOANTICA
- ETA' MEDIEVALE
- ETA' NON DETERMINABILE

0 250 500 m





MATE
Soc. Coop.va



D.R.E.A.M. Italia
Soc. Coop.

CICLOPISTA TIRRENICA PERCORSO VENTIMIGLIA-ROMA.
Tratto ricadente nei Comuni di Castagneto Carducci e San Vincenzo.

CARTA DEL RISCHIO - SABAP-PI_2023_00359-CPG1 ID AREA 7 - Rischio medio - affidabilità buona (Buffer 200m a cavallo delle opere)

La valutazione dell'effettivo rischio archeologico è strettamente relazionata alle opere programmate e differenziata sulla base della loro incidenza sui terreni e sulla stratigrafia originale e tiene in considerazione la reale area di occupazione dei lavori e la profondità di scavo prevista.

In questo caso, il progetto esprime un rischio archeologico e un conseguente impatto sul patrimonio archeologico di **grado medio**, in quanto esiste la probabilità che le lavorazioni previste incidano sulle quote alle quali si ritiene possibile la presenza di stratificazione archeologica o sulle sue prossimità. La visibilità nulla o scarsa dei suoli indagati durante la ricognizione impediscono di confermare o escludere la presenza di elementi di natura antropica.

VRD_Rischio archeologico

- rischio medio
- rischio basso

LEGENDA

PROGETTO

- CICLOVIA OGGETTO
DI LAVORAZIONI > 30cm
- CICLOVIA NON OGGETTO
DI LAVORAZIONI
- Buffer di studio 2km

ARCHIVIO SABAP-PI

- Buffer interventi archeologici

Piano strutturale vigente_Castagneto Carducci

- Buffer Area archeologica_Donoratico
(Tav 5 - Tavola dell'esistente)
- Buffer Area archeologica_Bolgheri
(Tav 5 - Tavola dell'esistente)

PIANO PAESAGGISTICO TOSCANA

*Etichette dei beni architettonici tutelati
ai sensi della parte II del D.Lgs. 42/2004*

Az

*Beni architettonici tutelati ai sensi della parte II
del D.Lgs. 42/2004 - agg. 04/2022*

CATALOGO MOSI

- Viabilità di matrice storica
(presente al Catasto Leopoldino)

SEGNALAZIONI ARCHEOLOGICHE PUNTUALI

- AFFIORAMENTO
- SITO
- TOMBA - TOMBE
- RITROVAMENTO SPORADICO

CRONOLOGIA IDENTIFICATIVA DELLE PRESENZE

- YY: NUMERO PROGRESSIVO
ELEMENTO
- ETA' PRE PROTOSTORICA
- ETA' ROMANA
- ETA' TARDANTICA
- ETA' MEDIEVALE
- ETA' NON DETERMINABILE

