








Comune di
Castagneto Carducci

**VARIANTE PIANO STRUTTURALE
PIANO OPERATIVO**

CARTA DELLE AREE A PERICOLOSITA' SISMICA

Tavola G.QC08 scala 1:10.000

LEGENDA

-  Limite di indagine
-  Aree di previsione urbanistica e numero di scheda
- Classi di pericolosità sismica**
-  S.2 - Pericolosità sismica media
-  S.3 - Pericolosità sismica elevata
-  S.4 - Pericolosità sismica molto elevata

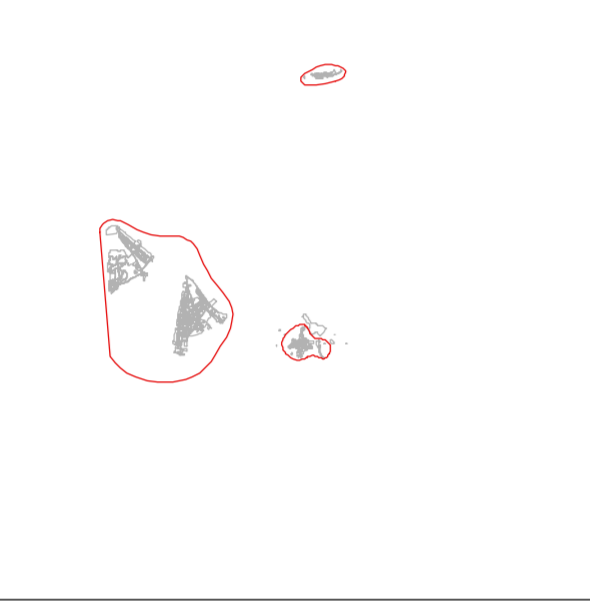
Il Sindaco:
Sandra Scarpellini

Assessore Urbanistica:
Giorgio Badalassi

Responsabile Unico del Procedimento
Area 4 Governo del territorio e sviluppo economico:
Geom. Moreno Fusi

Garante della Comunicazione:
Giacomo Giubillini

Adozione: delibera C.C. n. del / /
Approvazione: delibera C.C. n. del / /



Gruppo di lavoro AT1

MATE sc
urb. *Raffaele Gerometta* - Direttore tecnico
arch. *Carlo Santacroce* - Coordinatore gruppo di lavoro
arch. *Rudi Falisci*
dott. *Paolo Trevisani*
ing. *Eietra Lowenthal*
ing. *Chiara Luciani*
arch. *Chiara Biagi*
Andrea Franceschini - cartografia

D.R.E.Am. Italia Soc. Coop.
Dott. *Geol. Roberto Giannini*
Dott. *Geol. Leonardo Moretti*
Dott. *For. Lorenzo Mini*
Dott. *Ing. Simone Galardini*

STUDIO PARLANTI
arch. *Giovanni Parlanti*
plan. jr. *Emanuele Bechelli*

Collaboratori interni all'amministrazione

geom. *Paola Castagnetti*
geom. *Giuseppe Dore*
geom. *Daniele Spinelli*
geom. *Mirco Bicchelli*
Tania Favilli
Simona Cecchetti
Stefano Vertuti
Gilda Materozzi

