











PROGETTO
 Tavola n° 2b - rete funzionale archi e nodi
 Titolo:
 Mobilità - Bolgheri, Castagneto
 Scale:
 1:5000
 Progetto:
 con Mario Bartolommei, architetto
 Dott. Norberto Liberatori
 Sindaco:
 Fabio Tinti
 Segretario generale:
 Dott.ssa Maria Castallo
 Responsabile Ufficio di Piano:
 Geom. Roberto Novelli
 Garante della comunicazione:
 Dott. Riccardo Gabriele
 Ufficio di Piano:
 Geom. Roberto Novelli, responsabile
 Arch. Michela Carlini, collaboratore
 Arch. Laura Dall'Aglio, collaboratore
 Sonia Barontini, segretaria
 Consulenti esterni all'Amministrazione:
 Sintesi s.r.l., Geol. G. Ruffini,
 Geol. S. Bartolotti, Geol. E. Mochi, Geol. G. Graziani,
 Tectres s.r.l., Ing. S. Vigni (con la collaborazione di Alpha s.r.l.)
 Arch. Monica Bongini, Arch. Silvia Galli
 Data adozione:
 Data approvazione:

Legenda

-  Perimetro dei centri abitati
- archi**
-  Strade urbane di quartiere
-  Strade extraurbane secondarie - tracciati esistenti
-  Strade locali
-  Strade extraurbane secondarie - nuova progettazione
-  Piste ciclabili di progetto
- nodi**
-  Nodo tipo 2 - rotonda compatta
-  Nodo tipo 3 - rotonda convenzionale
-  Nodo tipo 4
-  Nodo tipo 5 - intersezione a raso con corsia di accumulo e corsia centrale di immissione