COMUNE DI CASTAGNETO CARDUCCI

Provincia di Livorno

PIANO PARTICOLAREGGIATO DELLA COSTA E DEGLI ARENILI 2020

QUADRO CONOSCITIVO



Sindaca
Sandra Scarpellini

Assessore Urbanistica:
Valeria Bellucci

Garante dell'informazione e della partecipazione:
Giacomo Giubbilini

Responsabile del Procedimento:
Moreno Fusi

Progetto:
SBPA + SG RTP
Arch. Maribra Corsi
Arch. Stefano Giommoni

Rev 1_29.09.2022

Scala: 1:10.000

Data: 29.09.2022

TAVOLA QC02

SISTEMI TERRITORIALI DEL PIANO STRUTTURALE

Adozione:

Approvazione:

Confine Comunale

I SISTEMI TERRITORIALI

Sottosistemi insediativi ed ambientali
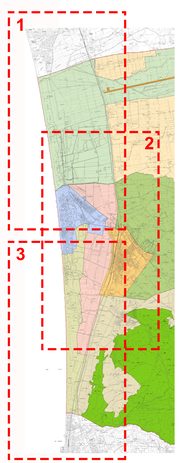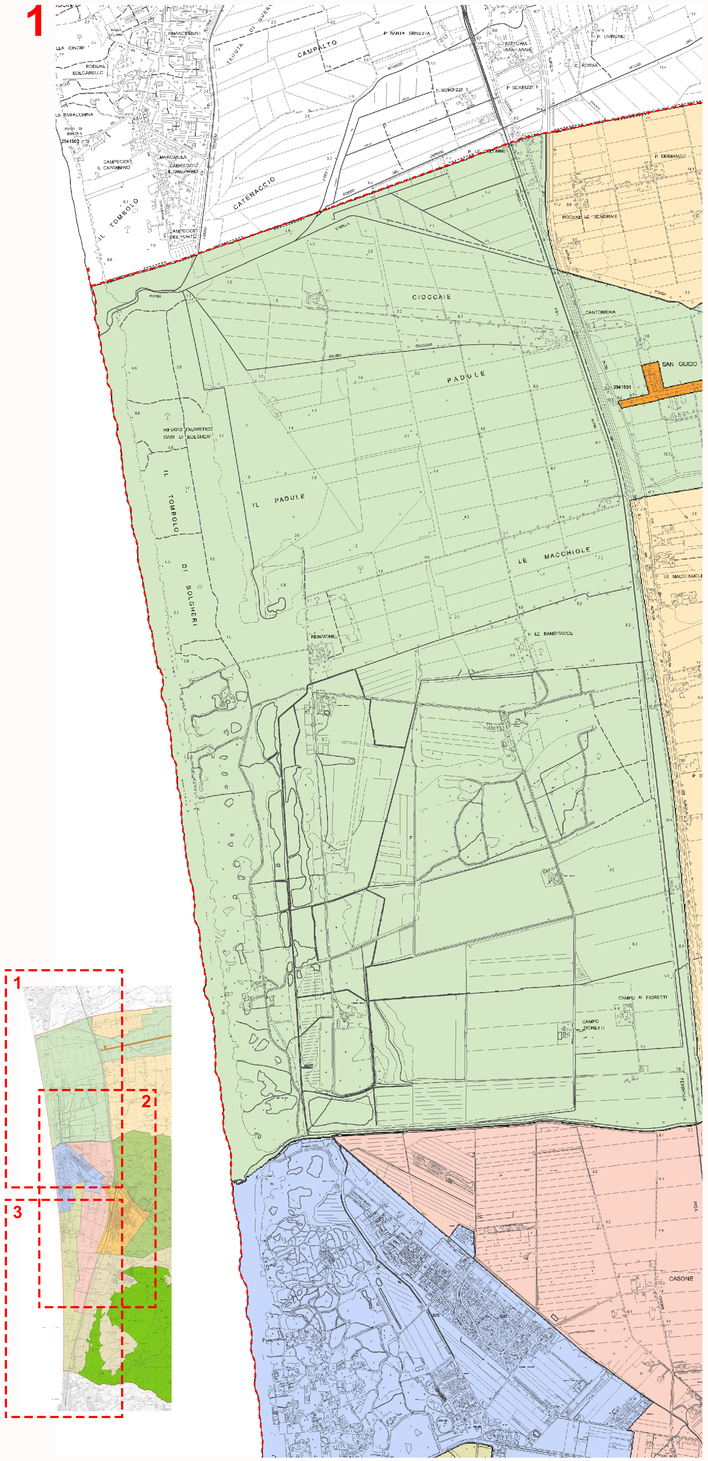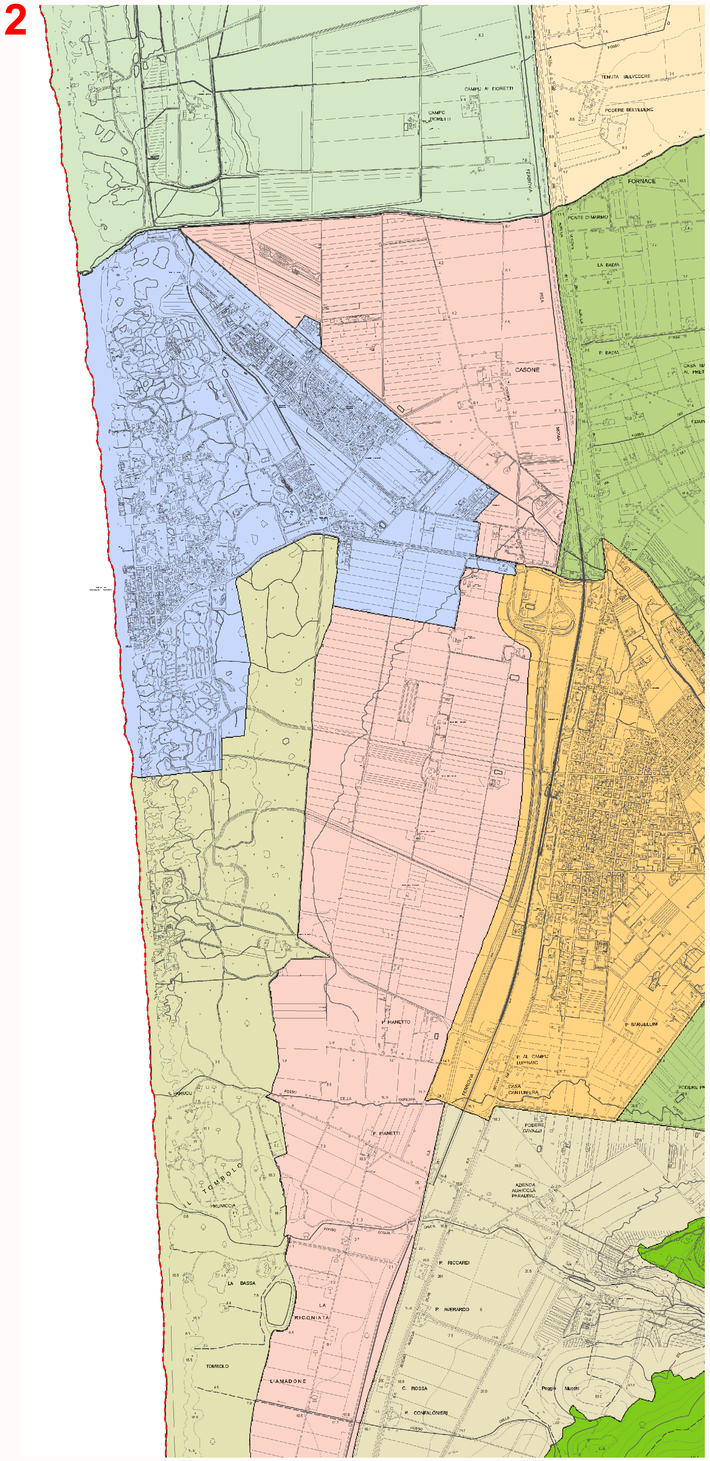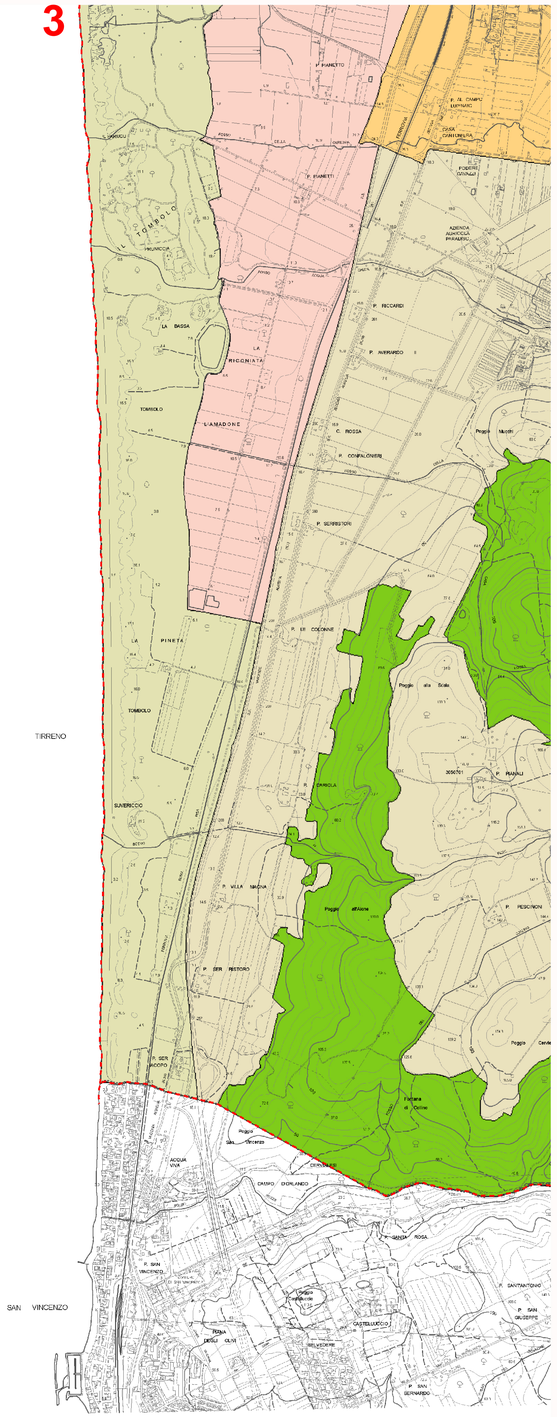
- Sottosistema Insediativo di matrice storica di Bolgheri - I.1A
- Sottosistema Insediativo di matrice storica di Castagneto Carducci - I.1B
- Sottosistema Insediativo della Città della Piana - I.2
- Sottosistema Insediativo della città del Mare I.3
- Sottosistema Ambientale del Tombolo Pineteto A.1
- Sottosistema Ambientale della Piana Agricola speciale - A.2
- Sottosistema Ambientale della Piana agricola frazionata - A.3
- Sottosistema Ambientale della Bonifica - A.4
- Sottosistema Ambientale della Riserva di Bolgheri - A.5
- Sottosistema Ambientale della collina ondulata - A.6
- Sottosistema Ambientale della Cintura olivicola - A.7
- Sottosistema Ambientale del Territorio boscato - A.8