



**PIANO PARTICOLAREGGIATO DELLA COSTA E DEGLI ARENILI 2020  
PROGETTO**

**Sindaca:**  
Sandra Scarpellini

**Assessore Urbanistica:**  
Valeria Bellucci

**Garante dell'informazione  
e della partecipazione:**  
Giacomo Giubbolini

**Responsabile del  
Procedimento:**  
Moreno Fusi

**Progetto:**  
SBPA + SG RTP  
Arch. Marbra Corsi  
Arch. Stefano Geronzi

Rev. 3\_16.03.2023  
Scala:  
1:20.000  
1:5.000  
Data:  
16.03.2023

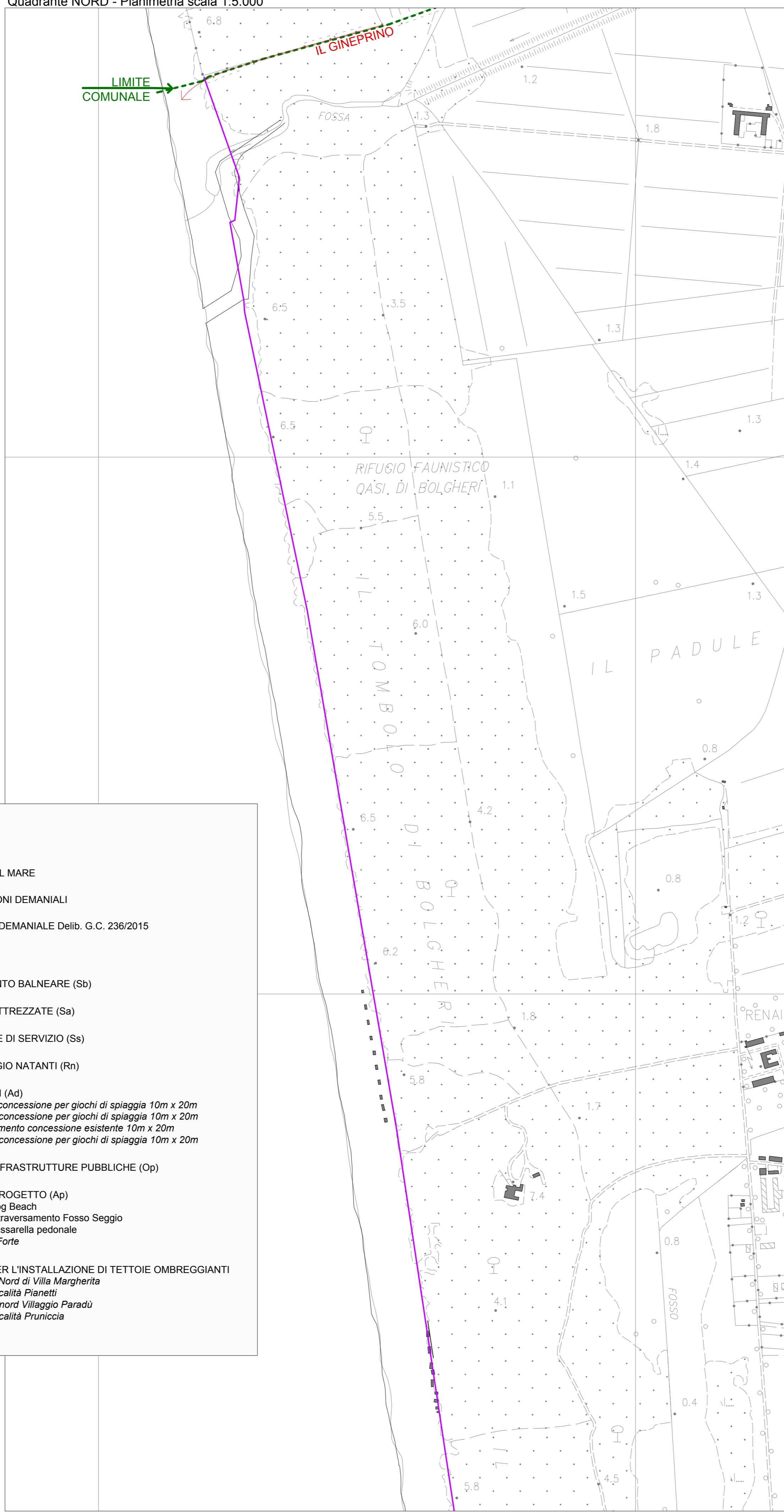
TAVOLA  
**PR02**

QUADRO PREVISIONALE

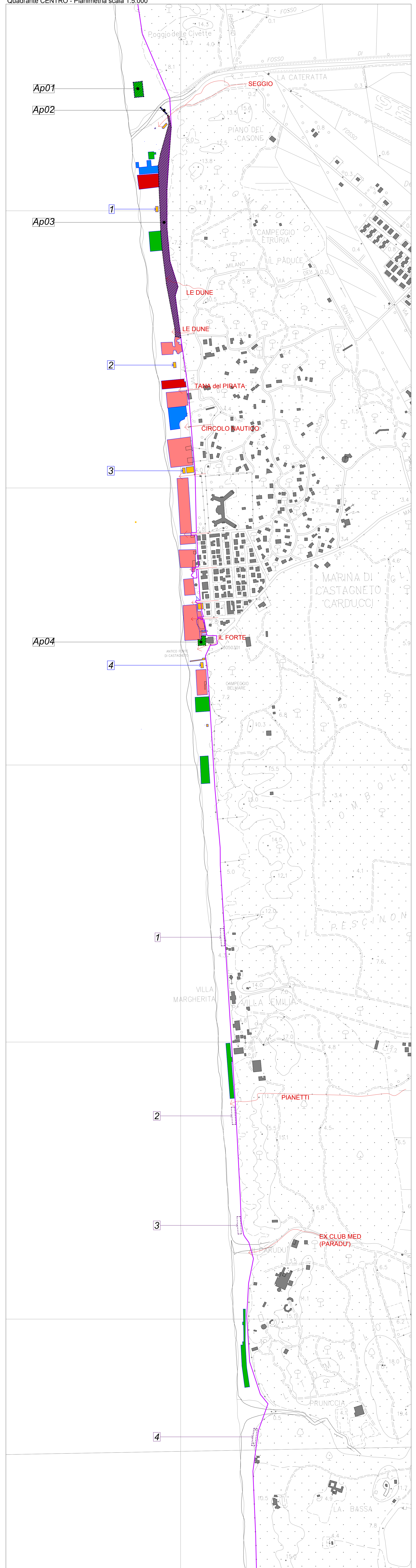
Adozione: Approvazione:

Archivio: ...Castagneto Carducci/06\_progetto/06\_aggiornamento 25.01.2023/PR02\_quadro previsionale\_rev\_3\_16.03.2023.dwg

Quadrante NORD - Planimetria scala 1:5.000



Quadrante CENTRO - Planimetria scala 1:5.000



**LEGENDA:**

- ACCESSI AL MARE
- CONCESSIONI DEMANIALI
- DIVIDENTE DEMANIALE Delib. G.C. 236/2015

**Disciplina degli Usi:**

- STABILIMENTO BALNEARE (Sb)
- SPIAGGE ATTREZZATE (Sa)
- STRUTTURE DI SERVIZIO (Ss)
- RIMESSAGGIO NATANTI (Rn)
- USI DIVERSI (Ad)
- OPERE E INFRASTRUTTURE PUBBLICHE (Op)

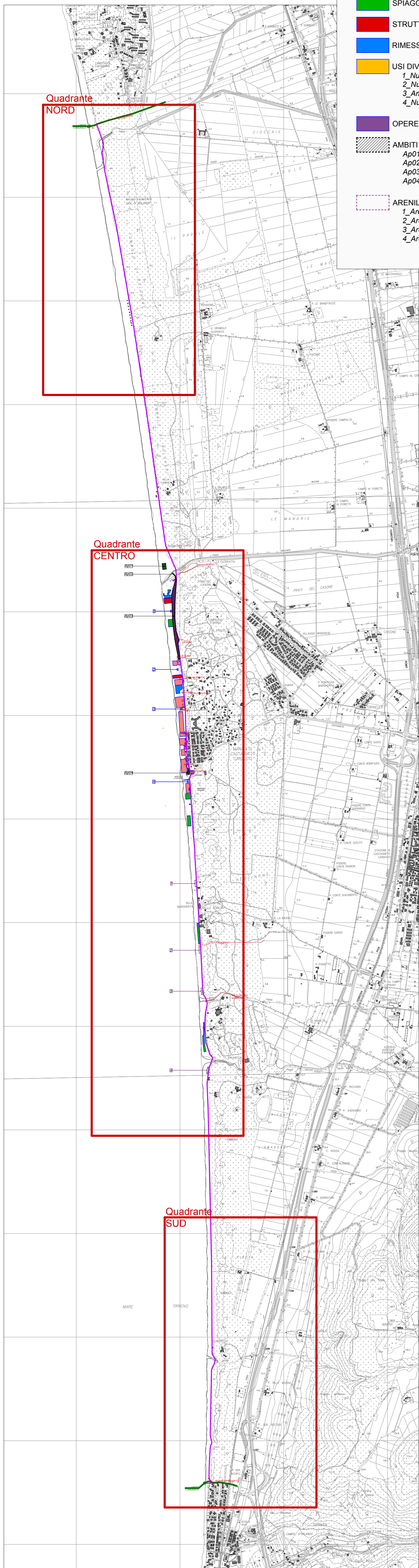
**AMBITI DI PROGETTO (Ap)**

- Ap01 - Dog Beach
- Ap02 - Attraversamento Fosso Seggio
- Ap03 - Passarella pedonale
- Ap04 - Il Forte

**ARENILE PER L'INSTALLAZIONE DI TETTOIO OMBREGGIANTI**

- 1\_Area a Nord di Villa Margherita
- 2\_Area località Pianetti
- 3\_Area a nord Villaggio Paradiso
- 4\_Area località Prunicia

QUADRO D'INSIEME - Planimetria scala 1:20.000



Quadrante SUD - Planimetria scala 1:5.000

