













# Castagneto Carducci Carta dell'indice storico topografico

scala 1:20000

## Legenda

-  Confine
-  aree non interessate da permanenza di uds
-  0.02 - affioramenti rocciosi  
oliveti  
arbusteto
-  0.03 - vigneti
-  0.1 - antropizzato
-  0.22 - seminativi con olivo
-  0.28 - coltura promiscua vite olivo
-  0.99 - seminativi
-  1.19 - bosco
-  1.25 - incolto
-  1.8 - arenile
-  16.36 - pascolo

