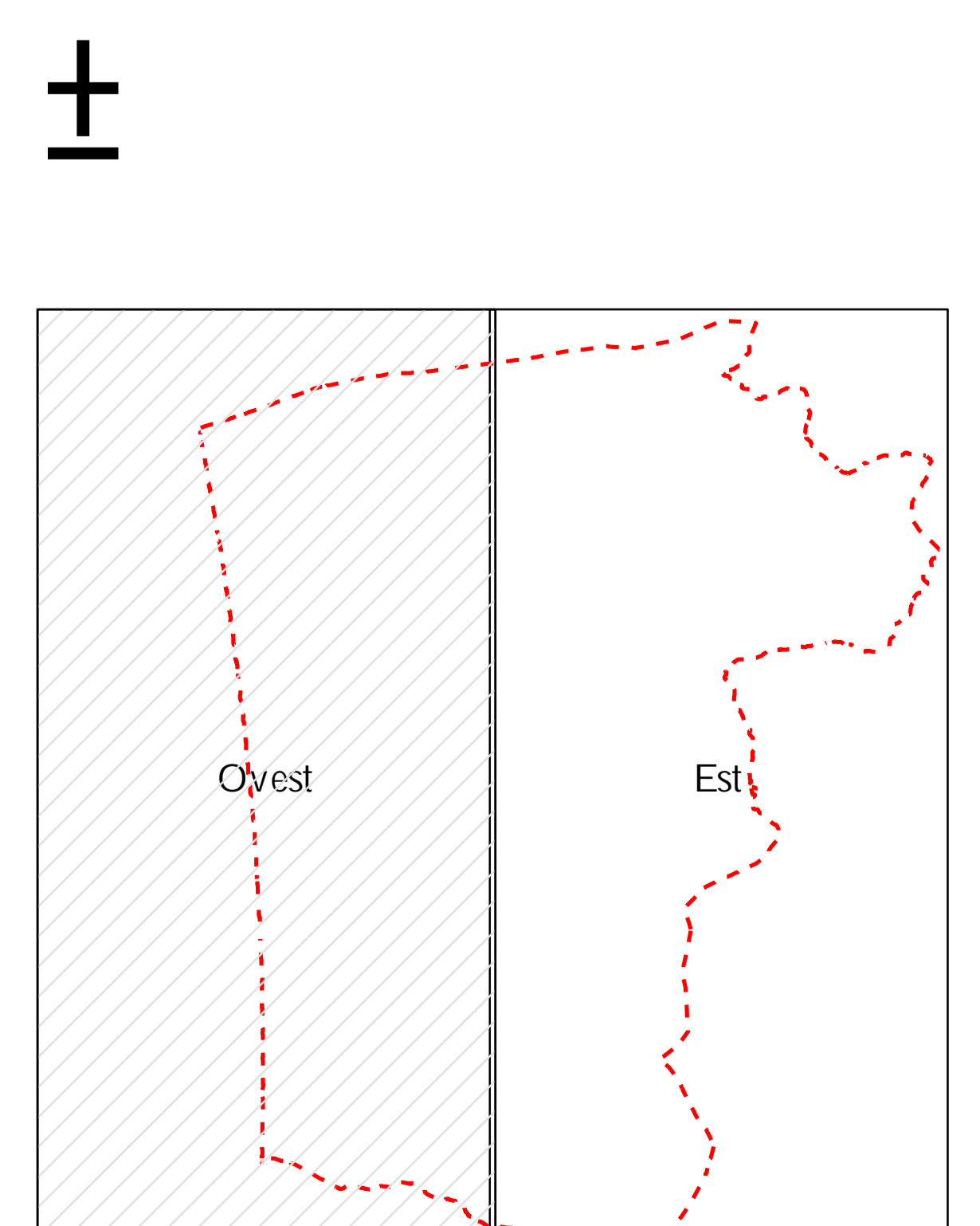




Legenda

- Confine comunale
- CLASSIFICAZIONE DELLE STRADE EXTRA URBANE**
- strade comunali
- strade vicinali




**COMUNE DI CASTAGNETO CARDUCCI**  
 PROVINCIA DI LIVORNO  
**PIANO REGOLATORE GENERALE**  
**PIANO STRUTTURALE 2005**


**QUADRO CONOSCITIVO**  
 Tavola n. 24  
 Titolo: Carta della classificazione delle strade comunali e vicinali extraurbane. Ovest  
 Scala: 1:10.000  
 Progetto: Mario Bartolommai, architetto  
 con Claudio Estiliani, architetto  
 Dott. Norberto Liberatori  
 Sindaco: Fabio Tanti  
 Segretario generale: Dott.ssa Maria Casallo  
 Responsabile Ufficio di Piano: Geom. Roberto Novelli  
 Comitato di pianificazione: Dott. Riccardo Calzavara  
 Ufficio di Piano: Laura Dell'Aglio, architetto  
 Michele Carli, architetto  
 Marco Braccini, architetto  
 Eleonora Altini, architetto  
 Maria Elena Bianchi Bardinelli Paganoni, architetto

Collaboratori interni all'Amministrazione:  
 Sig.ra S. Barozzi, Sig.ra T. Favilli, Dott.ssa L. Catapano,  
 Dott. R. Guazzelli, arch. L. Mancinelli, Magg. F. Calzavara,  
 Sig.ra P. Neri, Ave. L. Giacchini  
 Consulenti esterni all'Amministrazione:  
 Dott. M. Agnelli, Università di Firenze, Sintesi s.r.l.  
 Dott. F. Lico Bucci, Coi G. Bucci, Coi S. Bionetti,  
 Coi E. Anichini, Coi C. Craschi, A.R.P.A. T. T. T. s.r.l.  
 Dott. S. Barozzi, Dott. L. T. Barozzi - CNR-Idem,  
 Arch. P. Polina con studio G.E.S.T.E.R. - Dott. F. Torucci  
 Data edizione:

Data approvazione: