

COMUNE DI CASTAGNETO CARDUCCI
PROVINCIA DI LIVORNO
PIANO REGOLATORE GENERALE
PIANO STRUTTURALE 2006







QUADRO CONOSCITIVO
 Tavola n° 31 Est
 Titolo: La carta della pericolosità idraulica estratta da carta di fondo del territorio del P.A.I. (quinta fascia Costa)
 Scala: 1:10.000
 Progetto: Mario Barotommi, architetto
 Claudio Fenucci, architetto
 Dott. Norberto Liberatori
 con
 Sindaco: Fabio Tinti
 Segretario generale: Dott. sa Maria Casale
 Responsabile Ufficio di Piano: Geom. Roberto Novelli
 Garanti della comunicazione: Dott. Riccardo Galante
 Ufficio di Piano: Laura Dell'Aglio, architetto
 Miriam Carlini, architetto

Collaboratori interni all'Amministrazione
 Sergio Sabatini, Silvia F. Pivelli, Donata L. Calogeri
 Dott. B. Guazzelli, Arch. L. Marconetti, Magg. F. Calabro
 Dott. P. Neri, Arch. L. Guazzelli

Consulenti esterni all'Amministrazione:
 Dott. M. Appolenti, Università di Firenze - Facoltà di Agraria
 Università di Firenze - Facoltà di architettura e pianificazione
 Maria Bracci, architetto, Firenze
 Architetto
 Sergio s.r.l. - Dott. F. Lino Bruno, Geom. G. Durini
 Geom. S. Mariani, Geom. F. Mariani, Geom. G. Crivelli
 A.R.P.A. - T. Turchi s.r.l. - Dott. S. Barattini e Dott. L. Florio
 C.R.P. - Dott. P. Pelli con studio G.E.S.T.E.A.
 Dott. F. Tomassi, Ing. S. Vegni

Data approvazione:

Legenda

-  Confine comunale
-  P.1.3 - Aree a pericolosità idraulica elevata
-  P.1.4 - Aree a pericolosità idraulica molto elevata
-  Reticolo idrografico estratto dal P.A.I.
-  ASIP (Aree strategiche per interventi di prevenzione)
-  Aree a sollievo meccanico

