




**COMUNE DI CASTAGNETO CARDUCCI**  
 PROVINCIA DI LIVORNO  
**PIANO REGOLATORE GENERALE**  
 PIANO STRUTTURALE 2006

**QUADRO CONOSCITIVO**  
 Tavola n° 32 Ovest  
 Titolo: Carta della pericolosità geomorfologica ai sensi dell'art. 14 del P.A.I. (Decreto Tesarato Costa del 1970)  
 Scala: 1:10.000  
 Progetto: Mario Barolommi, architetto  
 Claudio Emiliani, architetto  
 con: Dott. Norberto Liberatori  
 Sindaco: Fabio Tinti  
 Segretario generale: Dott.ssa Maria Casallo  
 Responsabile Ufficio di Piano: Geom. Roberto Novelli  
 Servizio della comunicazione: Dott. Riccardo Calabrese  
 Ufficio di Piano: Laura Dell'Aglietta, architetto  
 Michela Carletti, architetto  
 Collaboratori interni all'Amministrazione: Sign. S. Sironi, Sign. T. Fanti, Dott.ssa L. Cappelani, Dott. B. Guazzelli, arch. L. Mancinelli, Magg. F. Ceccato, Sign. P. Nesi, Arch. L. Guccini  
 Consulenti esterni all'Amministrazione: Dott. M. Agnolotti, Università di Firenze - Facoltà di Agraria, Università di Firenze - Facoltà di architettura e scenografia, Mauro Barozzi, architetto, Elisabetta Anselmi, architetto, Maria Elena Bianchi, geom. ingegnere, architetto, Simona S. F., Dott. F. Lizio Bruno, Geom. G. Ruffini, Geom. S. Bernini, Geom. S. Moretti, Geom. G. G. G. G., A.R.P.A., Techno s.r.l., Dott. S. Baracchi e Dott. L. Tiberto, CNR-Roma, Arch. P. Pirelli con studio G.E.S.T.E.R., Dott. F. Tomazzi, Ing. S. Vigni  
 Data edizione:  
 Data approvazione:

Legenda

-  Confine comunale
- AREE INSTABILI**
-  Reticolo idrografico ai sensi del P.A.I.
-  Aree a pericolosità geomorfologica elevata (PFE)
-  Aree a pericolosità geomorfologica molto elevata (PFME)

