






COMUNE DI CASTAGNETO CARDUCCI  
PROVINCIA DI LIVORNO  
PIANO REGOLATORE GENERALE  
PIANO STRUTTURALE 2006



**QUADRO CONOSCITIVO**  
 Tavola n° 10  
 Titolo: Linee attuative oggetto di Accordo di pianificazione Est  
 Scala: 1:10.000  
 Progetto: Mario Barbalommi, architetto  
 Claudia Emiliani, architetto  
 Dott. Norberto Laborati  
 con:  
 Sindaco: Felice Tinti  
 Segretario generale: Donato Maria Cataldi  
 Responsabile Ufficio di Piano: Gianni Roberto Novelli  
 Carico della comunicazione: Dott. Riccardo Galante  
 Ufficio di Piano: Luca Di Felipolo, architetto  
 Michela Carfisi, architetto  
 Collaboratori interni all'Amministrazione:  
 Sigr. S. Giromoni, Sgr. T. Favilli, Dott.ssa L. Castagni,  
 Dott. R. Guazzelli, arch. L. Marchetti, Magg. F. Cataldi,  
 Sgr. P. Neri, Arch. L. Cacciari  
 Consulenti esterni all'Amministrazione:  
 Dott. M. Agostini, Università di Firenze - Facoltà di Agraria,  
 Università di Firenze - Facoltà di Architettura (Urbanistica)  
 Marco Braccini, architetto - Esercizio Alessi, architetto  
 Maria Elena Bianchi, Benedetti Paolucci, architetto  
 Simona V. J., Dott. F. Lupo Bruno, Geol. G. Buffini,  
 Geol. S. Bignardi, Geol. E. Mochi Gori, C. G. Scavone  
 A. P. A. T. Tacchini v. J. Dott. S. Barbelli, Dott. L. Tiberio  
 C. Neri, Arch. P. Piffaia con studio G. S. T. S. R.,  
 Dott. F. Tonucci, Ing. S. Vaghi  
 Data approvazione:

Legenda

-  Confine comunale
-  Piani oggetto di accordo di pianificazione
-  Piano attuativo "Olimpi" - Marina di Castagneto
-  Piano attuativo "Stella 1" e "Stella 2" - Marina di Castagneto
-  Piano attuativo "Via della Resistenza" - Marina di Castagneto
-  Piano attuativo "Belvedere" - Castagneto Carducci

