







**COMUNE DI CASTAGNETO CARDUCCI**  
 PROVINCIA DI LIVORNO  
**PIANO REGOLATORE GENERALE**  
**PIANO STRUTTURALE 2006**



**QUADRO CONOSCITIVO**  
 Tavola n° 10  
 Titolo: **Linee attuative oggetto di Accordo di pianificazione** Orient  
 Scala: 1:15.000  
 Progetto: Mario Barilomeni, architetto  
 con: Claudia Emiliani, architetto  
 Dott. Norberto Laboratori  
 Sindaco: Felice Tinti  
 Segretario generale: Dott. Nicola Cataldi  
 Responsabile Ufficio di Piano: Geom. Roberto Novelli  
 Caricario della comunicazione: Dott. Riccardo Galante  
 Ufficio di Piano: Luca Di Felipello, architetto  
 Michela Carfisi, architetto  
 Collaboratori Interni all'Amministrazione: Sign. S. Biondini, Sign. T. Favilli, Dott.ssa L. Castagni, Dott. R. Guazzelli, arch. L. Marchetti, Magg. F. Carabò, Sign. P. Nanni, Arch. L. Cacciari  
 Consulenti esterni all'Amministrazione: Dott. M. Agostini: Università di Firenze - Facoltà di Agraria, Università di Firenze - Facoltà di architettura, Dott. Marco Braccini, architetto, Dott. Enrico Braccini, architetto, Dott. Simeone S.J., Dott. F. Lupo Bruno, Geom. G. Ruffini, Geom. S. Spagnoli, Geom. E. Mochi Conti, Geom. A. Di A.T., T. Tacchi, U. Di. S. Baraballo, Dott. L. Tiberio, C. De. Biondi, Arch. P. Prati con studio G. S. T. E. R., Dott. F. Tonucci, Ing. S. Vaghi  
 Data edizione:  
 Data approvazione:

Legenda

-  Confine comunale
-  Piani oggetto di accordo di pianificazione
-  Piano attuativo "Olimpia" - Marina di Castagneto
-  Piano attuativo "Stella 1" e "Stella 2" - Marina di Castagneto
-  Piano attuativo "Via della Resistenza" - Marina di Castagneto
-  Piano attuativo "Belvedere" - Castagneto Carducci

